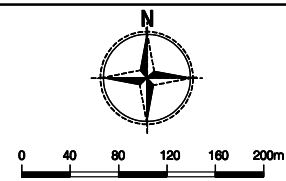


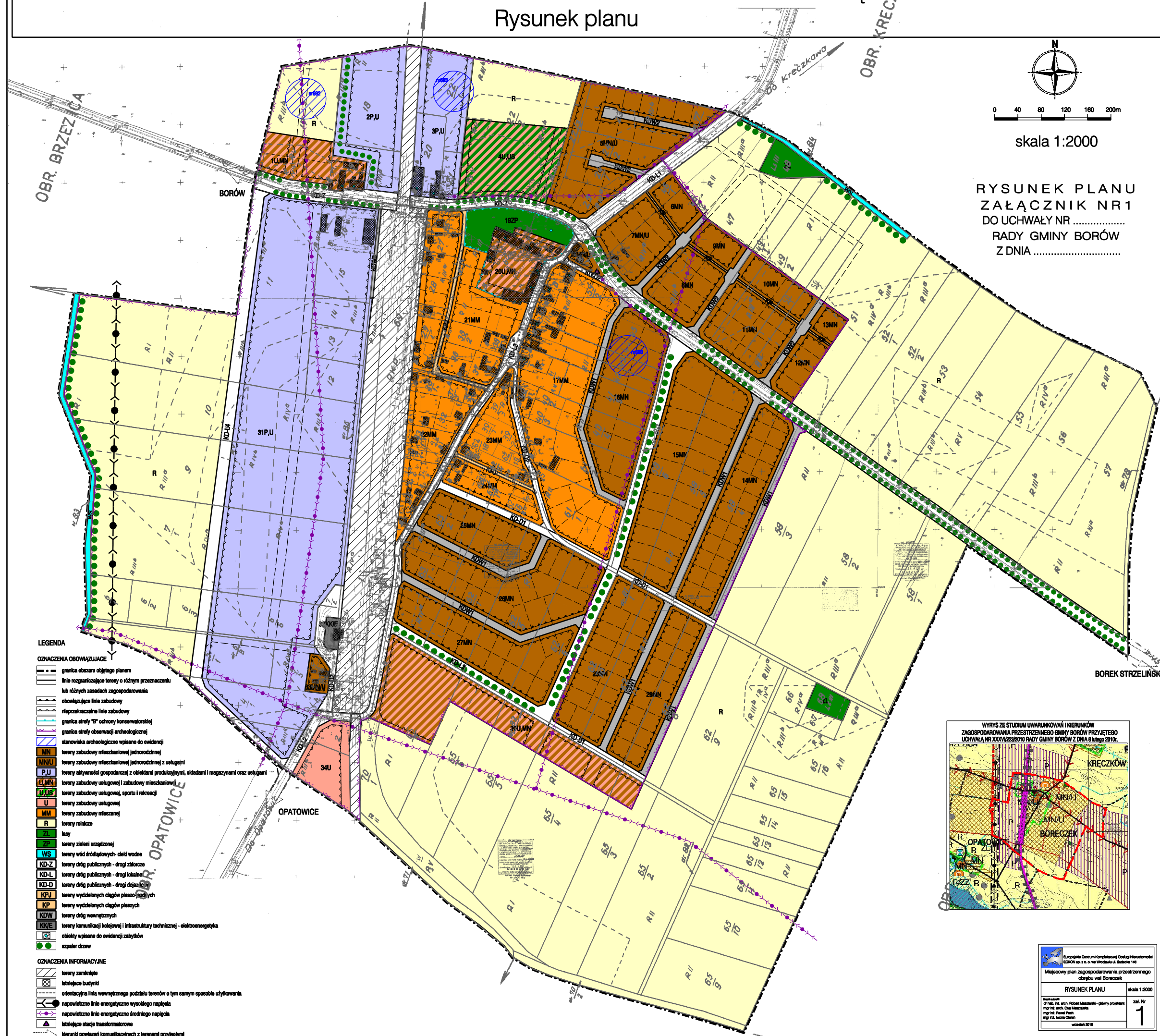
MIEJSCOWY PLAN ZAGOSPODAROWANIA PRZESTRZENNEGO OBREBŁY WSI BORECZEK

Rysunek planu



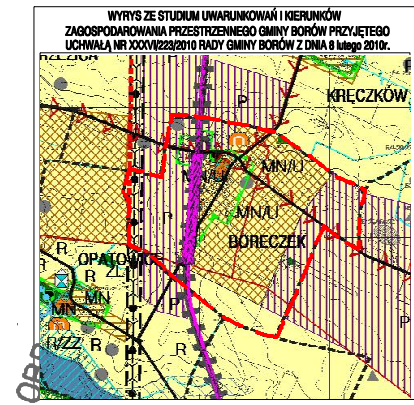
skala 1:2000

RYSUNEK PLANU
ZAŁĄCZNIK NR 1
DO UCHWAŁY NR
RADY GMINY BORÓW
Z DNIA



LEGENDA

- OZNACZENIA OBOWIĄZUJĄCE**
- granica obszaru objętego planem
 - linie rozgraniczające tereny o różnym przeznaczeniu lub różnych zasadach zagospodarowania
 - obowiązujące linie zabudowy
 - nieprzekraczalna linia zabudowy
 - granica strefy "B" ochrony konserwatorskiej
 - granica strefy obserwacji archeologicznej
 - stanowiska archeologiczne wpisane do ewidencji
 - MN tereny zabudowy mieszkaniowej jednorodzinnej
 - MN/U tereny zabudowy mieszkaniowej jednorodzinnej z usługami
 - P/U tereny aktywności gospodarczej z obiektami produkcyjnymi, składami i magazynami oraz usługami
 - U/MN tereny zabudowy usługowej i zabudowy mieszkalnej
 - U/US tereny zabudowy usługowej, sportu i rekreacji
 - U tereny zabudowy usługowej
 - MM tereny zabudowy mieszanej
 - R tereny rolnicze
 - Z tereny zielone
 - ZP tereny zieleni urządzonej
 - WS tereny wód drożdgowych-cieków wodnych
 - KD-Z tereny dróg publicznych - drogi zbiorcze
 - KD-L tereny dróg publicznych - drogi lokalne
 - KD-D tereny dróg publicznych - drogi dojazdowe
 - KP/J tereny wydzielonych ciągów pieszych - rozdzielnych
 - KP tereny wydzielonych ciągów pieszych
 - KD/W tereny dróg wewnętrznych
 - KK/E tereny komunikacji kolejowej i infrastruktury technicznej - elektroenergetyka
 - obiekty wpisane do ewidencji zabytków
 - szpalery drzew
- OZNACZENIA INFORMACYJNE**
- tereny zamknięte
 - istniejące budynki
 - orientacyjna linia wewnętrznego podziału terenów o tym samym sposobie użytkowania
 - napowietrzna linia energetyczna wysokiego napięcia
 - napowietrzna linia energetyczna średniego napięcia
 - istniejąca stacja transformatorowa
 - kierunki powiązań komunikacyjnych z terenami przyległymi



Europejskie Centrum Kompetencyjne Obsługi Hierarchoidalnej
ECCOHN sp. z o.o. w Wolosławiu ul. Budzka 14B

Miejscowy plan zagospodarowania przestrzennego
obcebu wsi Boreczek

RYSUNEK PLANU skala 1:2000

Projektant: mgr inż. arch. Robert Małachuk - główny projektant
mgr inż. arch. Dariusz Marczak
mgr inż. Paweł Płach
mgr inż. Ingrida Cierny

zest. Nr
1

wersja 2010