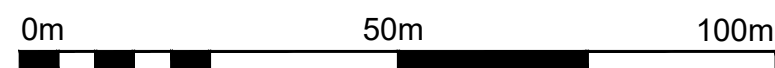


# MIEJSCOWY PLAN ZAGOSPODAROWANIA PRZESTRZENNEGO DLA TERENU POŁOŻONEGO WE WSI LUDÓW ŚLĄSKI


## RYSUNEK PLANU PROJEKT

SKALA 1:1000



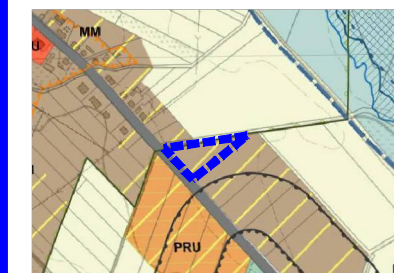
ZAŁĄCZNIK NR 1  
DO UCHWAŁY NR  
RADY GMINY BORÓW  
Z DNIA

OPUBLIKOWANY W DZIENNIKU URZĘDOWYM  
WOJEWÓDZTWA DOLNOŚLĄSKIEGO  
WROCŁAW, DNIA



WYRYS ZE STUDIUM UWARUNKOWAŃ I KIERUNKÓW ZAGOSPODAROWANIA  
PRZESTRZENNEGO GMINY BORÓW DLA TERENU OBJĘTEGO MPZP  
przyjętego uchwałą nr LX/372/2024 z dn. 28.03.2024 r.,

skala 1:15000



GRANICA OPRACOWANIA MIEJSCOWEGO  
PLANU ZAGOSPODAROWANIA PRZESTRZENNEGO

MM	TERENY MIESZANE O DOMINUJĄCEJ ZABUDOWIE MIESZKANIOWO-USŁUGOWEJ I ZAGRODOWEJ
U	TERENY DOMINUJĄCEJ ZABUDOWY USŁUGOWEJ
PRU	TERENY DOMINUJĄCEJ ZABUDOWY PRODUKCYJNEJ, SKŁADÓW I MAGAZYNÓW, ZABUDOWY USŁUGOWEJ ORAZ OBSŁUGI PRODUKCJI W GOSPODARSTWACH ROLNYCH
ZO	TERENY ZIELENI OCHRONNEJ EKOSYSTEMU ŚLĘZY I MALEJ ŚLĘZY
ZC	TERENY CMENTARZY
R	TERENY ROLNICZE
KD	TERENY KOMUNIKACJI DROGOWEJ
	GRANICA STREFY B OCHRONY KONSERWATORSKIEJ ZABYTKOWYCH UKŁADÓW PRZESTRZENNYCH
	JEDNOLITE CZĘŚCI WÓD: JCW - RZECZNE
	OBSZARY SZCZEGÓLNEGO ZAGROŻENIA POWODZI, NA KTÓRYCH PRAWDOPODOBIEŃSTWO WYSTĄPIENIA POWODZI JEST ŚREDNIE I WYNOŚI 1%
	OBSZARY SZCZEGÓLNEGO ZAGROŻENIA POWODZI, NA KTÓRYCH PRAWDOPODOBIEŃSTWO WYSTĄPIENIA POWODZI JEST WYSOKIE I WYNOŚI 10%
	OBSZARY MOGĄCE WYMAGAĆ ZMIANY PRZEZNACZENIA GRUNTÓW ROLNYCH NA CELE NIEROLNICZE
	GRANICA STREFY 50m OCHRONY SANITARNEJ OD CMENTARZY
	GRANICA STREFY 150m OCHRONY SANITARNEJ OD CMENTARZY

### LEGENDA:

	GRANICA OBSZARU OBJĘTEGO PLANEM
	TEREN ZABUDOWY MIESZKANIOWEJ JEDNORODZINNEJ WOLNOSTOJĄCEJ
	KDD
	LINIE ROZGRANICZAJĄCE TERENY O RÓŻNYM PRZEZNACZENIU LUB RÓŻNYCH ZASADACH ZAGOSPODAROWANIA
	NIEPRZEKRACZALNE LINIE ZABUDOWY
	WYMIARY W METRACH

UCHWAŁA O PRZYSTĄPIENIU NR LV/340/2023 Z DNIA 28.11.2023 R.  
POWIERZCHNIA TERENU OBJĘTEGO MPZP OK 0,43ha  
Mapa zasadnicza w postaci wektorowej z dnia 19.03.2024r.  
LICENCJA: GK.6642.168.2024\_0217\_P, UKŁAD 2000, strefa 6