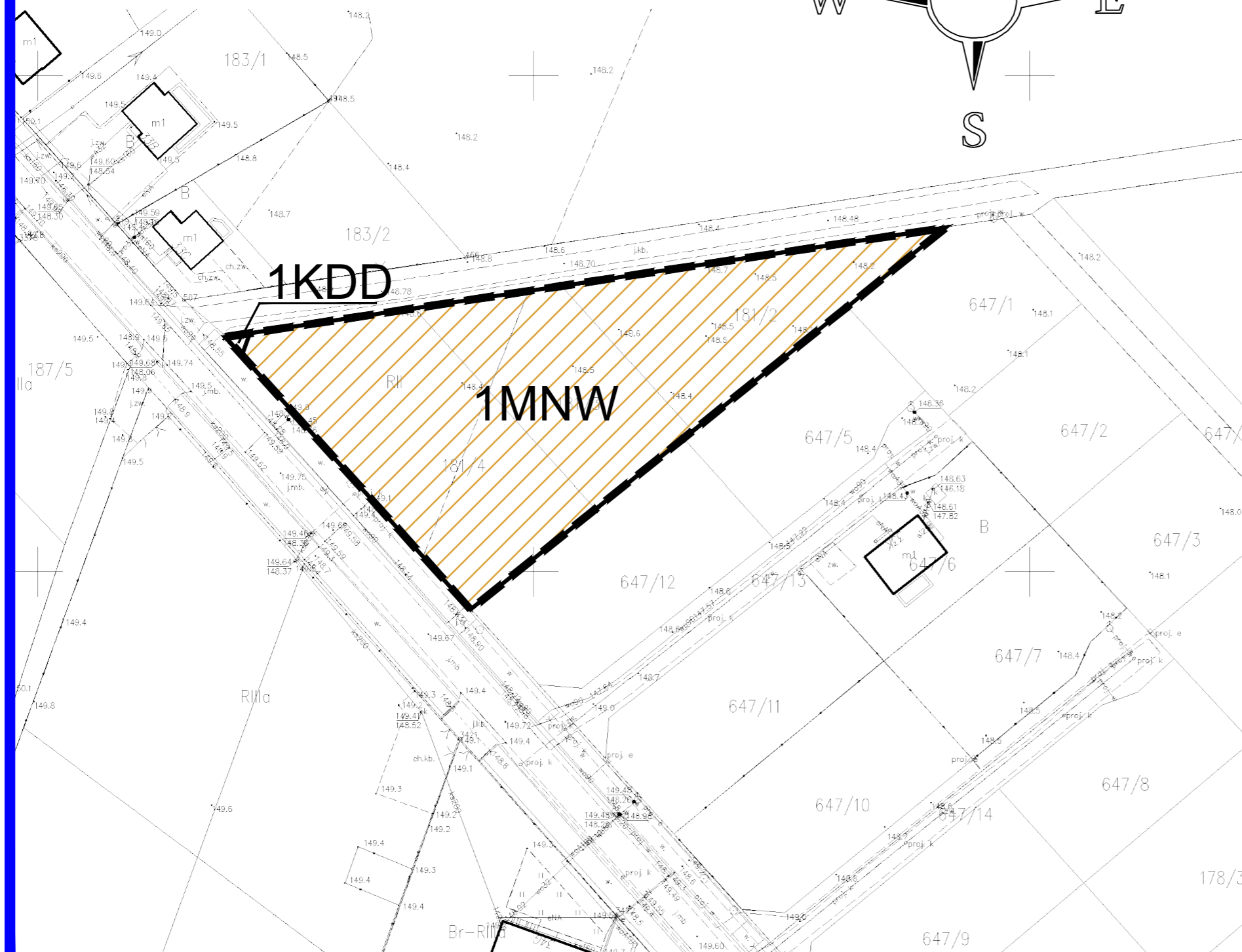



MIEJSCOWY PLAN ZAGOSPODAROWANIA PRZESTRZENNEGO DLA TERENU POŁOŻONEGO WE WSI LUDÓW ŚLĄSKI

PROGNOZA ODDZIAŁYWANIA NA ŚRODOWISKO

SKALA 1:1000

0m 50m 100m



LEGENDA:

IDENTYFIKACJA ZAGROŻEŃ
I OCENA SKUTKÓW REALIZACJI
USTALEŃ PLANU NA POSZCZEGÓLNE ELEMENTY
ŚRODOWISKA PRZYRODNICZEGO I KRAJOBRAZU

PROJEKTOWANE INWESTYCJE W ZMPZP,
KTÓRE WPŁYNĄ NIEZNACZNIE NEGATYWNIE
NA ŚRODOWISKO PRZYRODNICZE:




MNW - TEREN ZABUDOWY MIESZKANIOWEJ
JEDNORODZINNEJ WOLNOSTOJĄCEJ
OBSZARY NA KTÓRYCH PROGNOZOWANE SKUTKI
REALIZACJI USTALEŃ PLANU
SĄ UCIAŻLIWE DLA ŚRODOWISKA W STOPNIU MAŁYM
Zniszczenie pokrywy glebowej, nieznaczny wzrost hałasu,
wprowadzenie zanieczyszczeń gazowych do atmosfery związanych
z indywidualnymi systemami ogrzewania.



KDD - DROGI DOJAZDOWE,
OBSZARY NA KTÓRYCH PROGNOZOWANE SKUTKI
REALIZACJI USTALEŃ PLANU
WPROWADZĄ UCIAŻLIWOŚCI, KTÓRYCH ZASIĘG
I WIELKOŚĆ NEGATYWNEGO ODDZIAŁYWANIA JEST PONIŻEJ
WARTOŚCI NORMATYWNEJ, CZĘSTO NIEZNACZNA
Zniszczenie pokrywy glebowej. Oddziaływanie powoduje wzrost
poziomu hałasu i emisję zanieczyszczeń gazowych do atmosfery
w stopniu niewielkim, poniżej wartości odniesienia.



GRANICA OBSZARU OBJĘTEGO PLANEM



LINIE ROZGRANICZAJĄCE TERENY O RÓŻNYM PRZEZNACZENIU
LUB RÓŻNYCH ZASADACH ZAGOSPODAROWANIA

UCHWAŁA O PRZYSTĄPIENIU NR LV/340/2023 Z DNIA 28.11.2023 R.
POWIERZCHNIA TERENU OBJĘTEGO MPZP OK 0,43ha
Mapa zasadnicza w postaci wektorowej z dnia 19.03.2024r.
LICENCJA: GK.6642.168.2024_0217_P, UKŁAD 2000, strefa 6