

# MIEJSCOWY PLAN ZAGOSPODAROWANIA PRZESTRZENNEGO DLA TERENÓW POŁOŻONYCH WE WSI PIOTRKÓW BOROWSKI

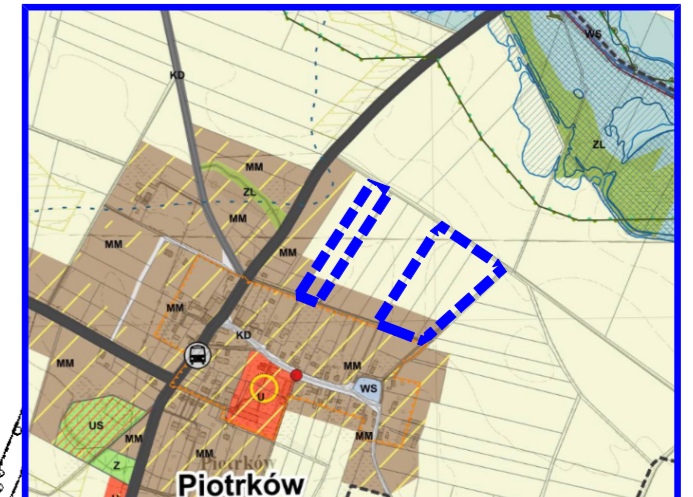
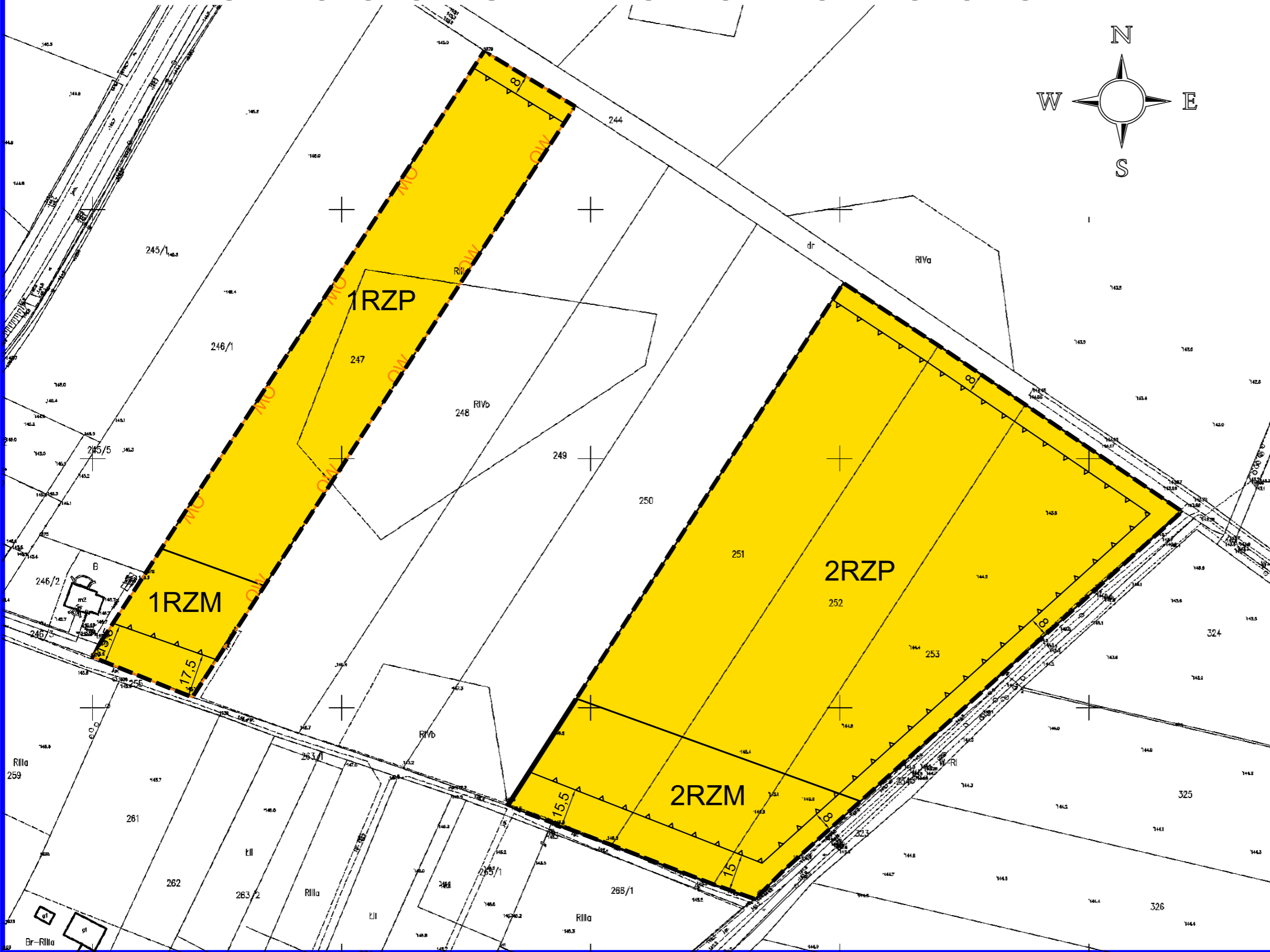
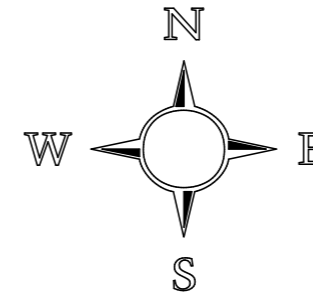
## RYSUNEK PLANU PROJEKT

SKALA 1:1000

0m 50m 100m

ZAŁĄCZNIK NR 1  
DO UCHWAŁY NR  
RADY GMINY BORÓW  
Z DNIA

OPUBLIKOWANY W DZIENNIKU URZĘDOWYM  
WOJEWÓDZTWA DOLNOŚLĄSKIEGO  
WROCŁAW, DNIA



WYRYS ZE STUDIUM UWARUNKWAŃ I KIERUNKÓW ZAGOSPODAROWANIA  
PRZESTRZENNEGO GMINY BORÓW DLA TERENU OBJĘTEGO MPZP  
przyjętego uchwałą nr LX/372/2024 z dn. 28.03.2024 r.,

MN TERENY DOMINUJĄCEJ FUNKCJI MIESZKANIOWEJ  
R TERENY ROLNE

### LEGENDA:

- GRANICA OBSZARU OBJĘTEGO PLANEM
- RZM TEREN ZABUDOWY ZAGRODOWEJ
- RZP TEREN PRODUKCJI W GOSPODARSTWACH ROLNYCH, HODOWLANYCH, OGRODNICZYCH
- LINIE ROZGRANICZAJĄCE TERENY O RÓŻNYM PRZEZNACZENIU LUB RÓŻNYCH ZASADACH ZAGOSPODAROWANIA
- NIEPRZEKRACZALNE LINIE ZABUDOWY
- 5 WYMIARY W METRACH
- GRANICA STREFY OCHRONY KONSERWATORSKIEJ "OW" DLA OCHRONY ZABYTKÓW ARCHEOLOGICZNYCH

UCHWAŁA O PRZYSTAPIENIU NR LV/339/2023 Z DNIA 28.11.2023 R.  
POWIERZCHNIA TERENU OBJĘTEGO MPZP OK 4,37ha  
Mapa zasadnicza w postaci wektorowej z dnia 19.03.2024r.  
LICENCJA: GK.6642.168.2024\_0217\_P, UKŁAD 2000, strefa 6