

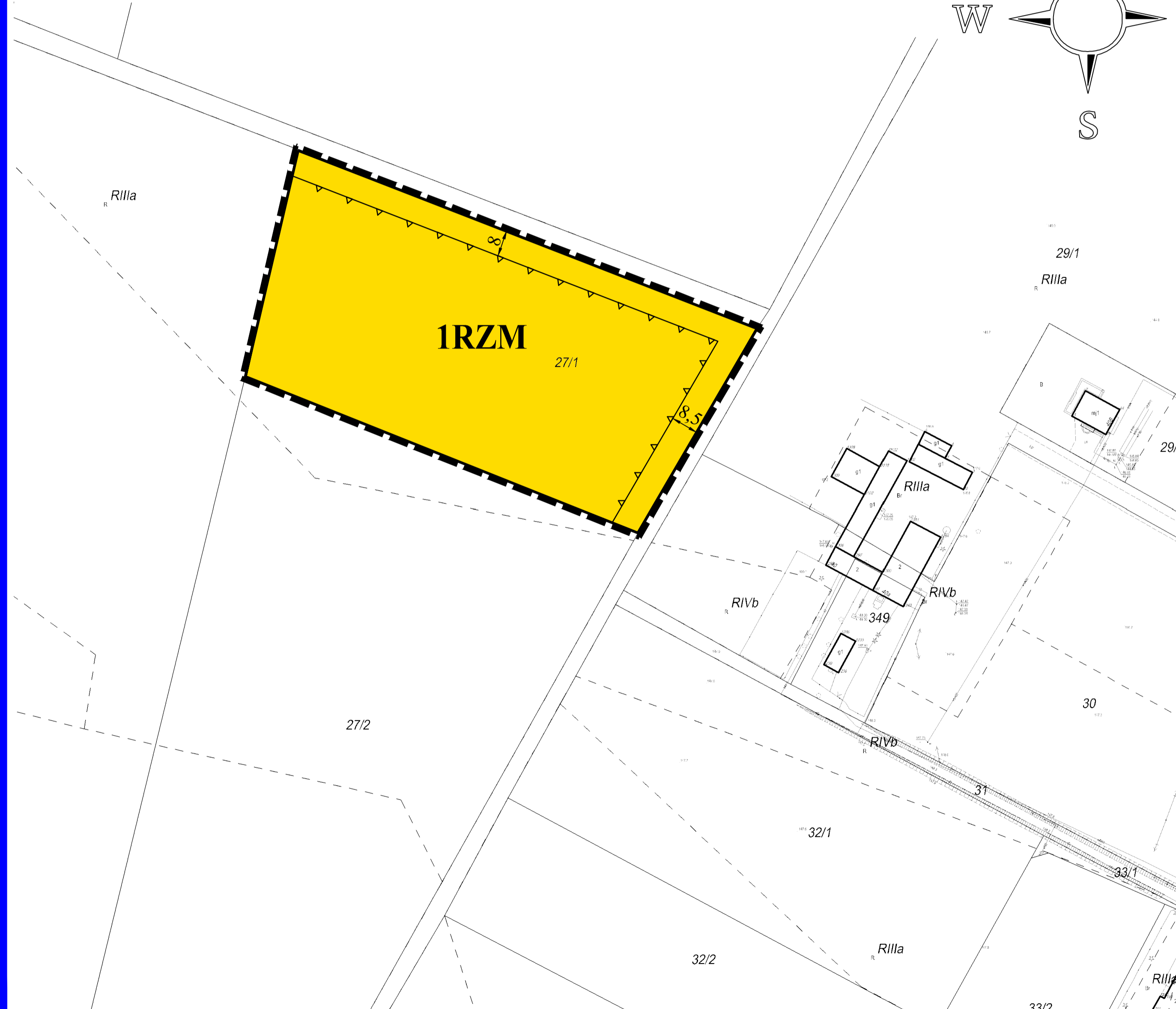
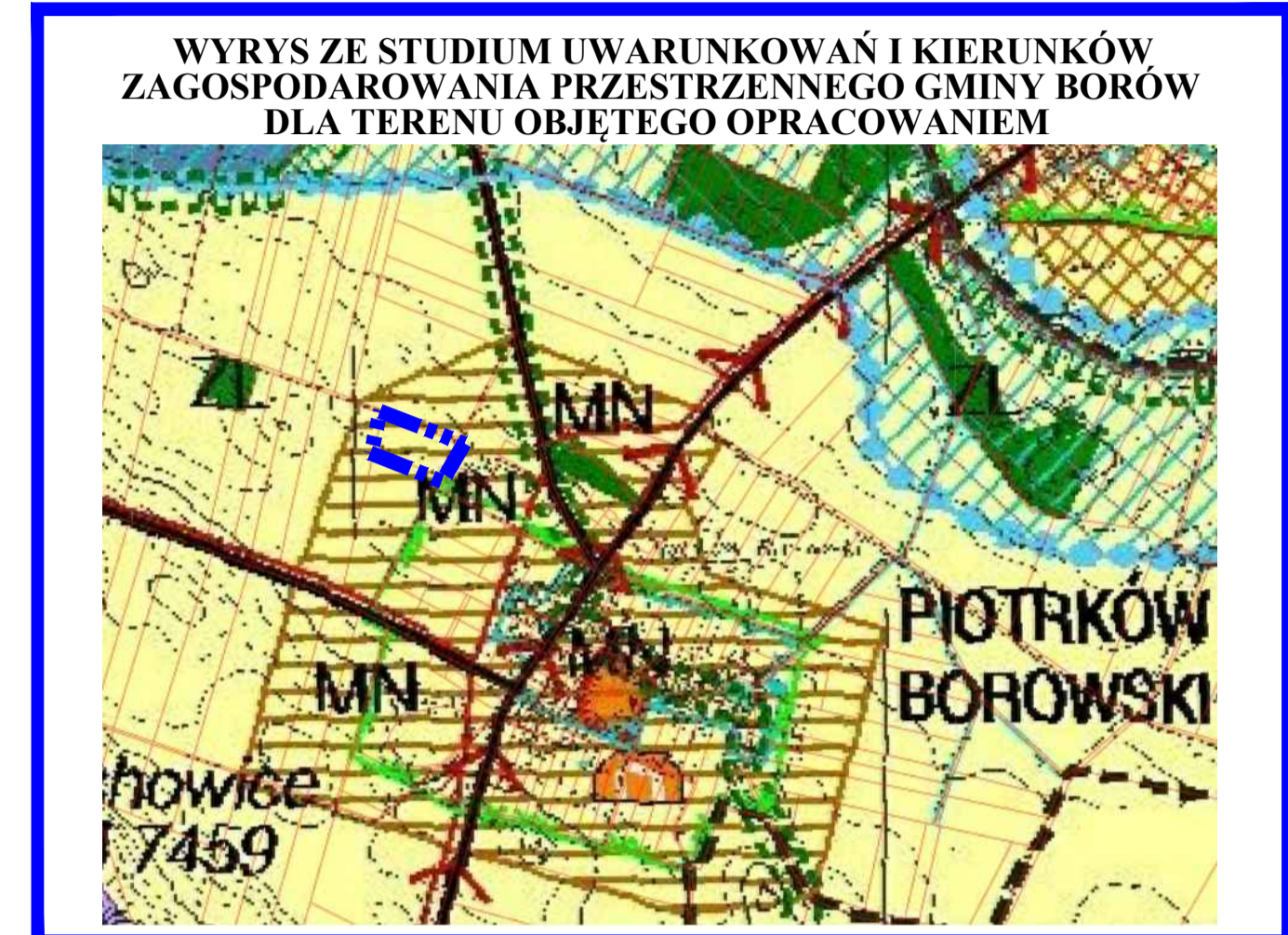

# MIEJSCOWY PLAN ZAGOSPODAROWANIA PRZESTRZENNEGO DLA CZĘŚCI MIEJSCOWOŚCI PIOTRKÓW BOROWSKI

## RYSUNEK PLANU

skala 1:1000




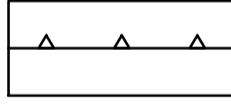
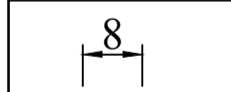


ZALĄCZNIK NR 1  
DO UCHWAŁY NR LVIII/361/2024  
RADY GMINY BORÓW  
Z DNIA 31 STYCZNIA 2024 R.



### LEGENDA:

#### OBOWIĄZUJĄCE USTALENIA PLANU

-  GRANICA OBSZARU OBJĘTEGO PLANEM
-  TEREN ZABUDOWY ZAGRODOWEJ
-  LINIE ROZGRANICZAJĄCE TERENY O RÓŻNYM PRZEZNACZENIU LUB RÓŻNYCH ZASADACH ZAGOSPODAROWANIA
-  NIEPRZEKRACZALNE LINIE ZABUDOWY
-  WYMIARY W METRACH

UCHWAŁA O PRZYSTĄPIENIU NR XXXI/198/2021 Z DNIA 12.11.2021 R.  
POWIERZCHNIA OBSZARU OBJĘTEGO PLANEM WYNOŚI - 1,01 ha  
Mapa zasadnicza w postaci wektorowej  
LICENCJA: GK.6642.342.2022\_0217\_P, UKŁAD 2000, strefa 6