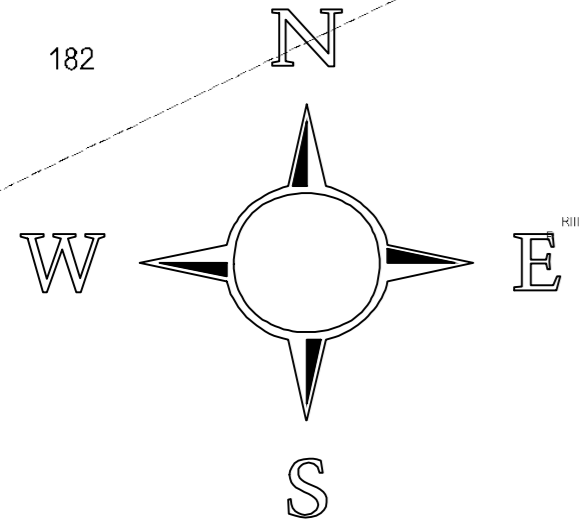
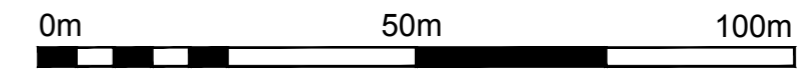


# MIEJSCOWY PLAN ZAGOSPODAROWANIA PRZESTRZENNEGO DLA TERENU POŁOŻONEGO WE WSI LUDÓW ŚLĄSKI

## PROGNOZA ODDZIAŁYWANIA NA ŚRODOWISKO

SKALA 1:1000



### LEGENDA:

IDENTYFIKACJA ZAGROZEŃ  
I OCENA SKUTKÓW REALIZACJI  
USTALEŃ PLANU NA POSZCZEGÓLNE ELEMENTY  
ŚRODOWISKA PRZYRODNICZEGO I KRAJOBRAZU


PROJEKTOWANE INWESTYCJE W ZMPZP,  
KTÓRE WPŁYNĄ NIEZNACZNIE NEGATYWNIE  
NA ŚRODOWISKO PRZYRODNICZE:



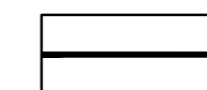
RZM - TEREN ZABUDOWY ZAGRODOWEJ  
OBSZARY NA KTÓRYCH PROGNOZOWANE SKUTKI  
REALIZACJI USTALEŃ PLANU  
SĄ UCIAŻLIWE DLA ŚRODOWISKA W STOPNIU MAŁYM  
Zniszczenie pokrywy glebowej, nieznaczny wzrost hałasu,  
wprowadzenie zanieczyszczeń gazowych do atmosfery związanych  
z indywidualnymi systemami ogrzewania.




KR - TEREN KOMUNIKACJI DROGOWEJ WEWNĘTRZNEJ  
OBSZARY NA KTÓRYCH PROGNOZOWANE SKUTKI  
REALIZACJI USTALEŃ PLANU  
WPROWADZĄ UCIAŻLIWOŚCI, KTÓRYCH ZASIĘG  
I WIELKOŚĆ NEGATYWNEGO ODDZIAŁYWANIA JEST PONIŻEJ  
WARTOŚCI NORMATYWNEJ, CZĘSTO NIEZNACZNA  
Zniszczenie pokrywy glebowej. Oddziaływanie powoduje wzrost  
poziomu hałasu i emisję zanieczyszczeń gazowych do atmosfery  
w stopniu niewielkim, poniżej wartości odniesienia.



GRANICA OBSZARU OBJĘTEGO PLANEM



LINIE ROZGRANICZAJĄCE TERENY O RÓŻNYM PRZEZNACZENIU  
LUB RÓŻNYCH ZASADACH ZAGOSPODAROWANIA



STREFA ŁĄKOWO-LEŚNA STANOWIĄCA OTULINĘ EKOSYSTEMU  
WODNO-ŁĄKOWEGO CIEKU