

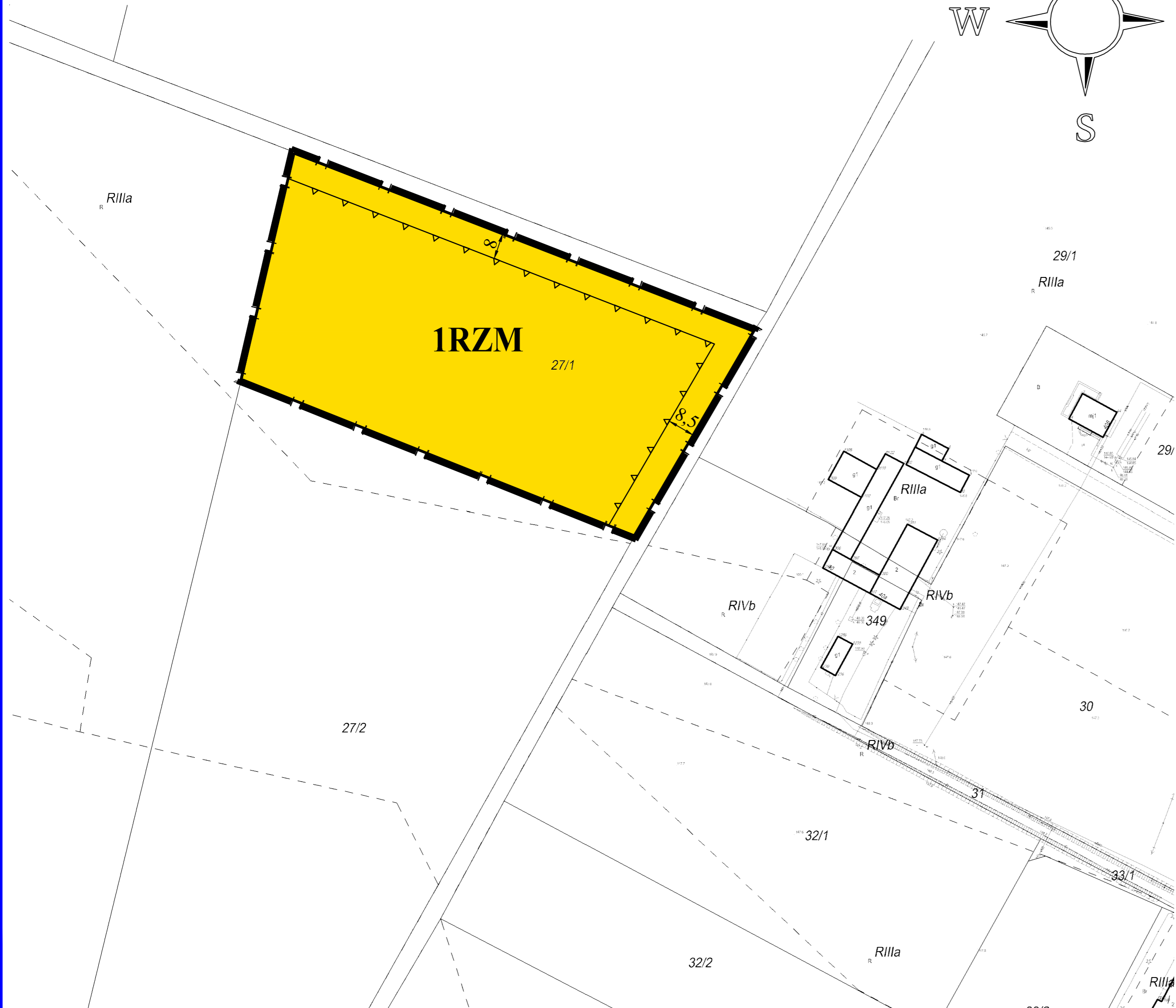
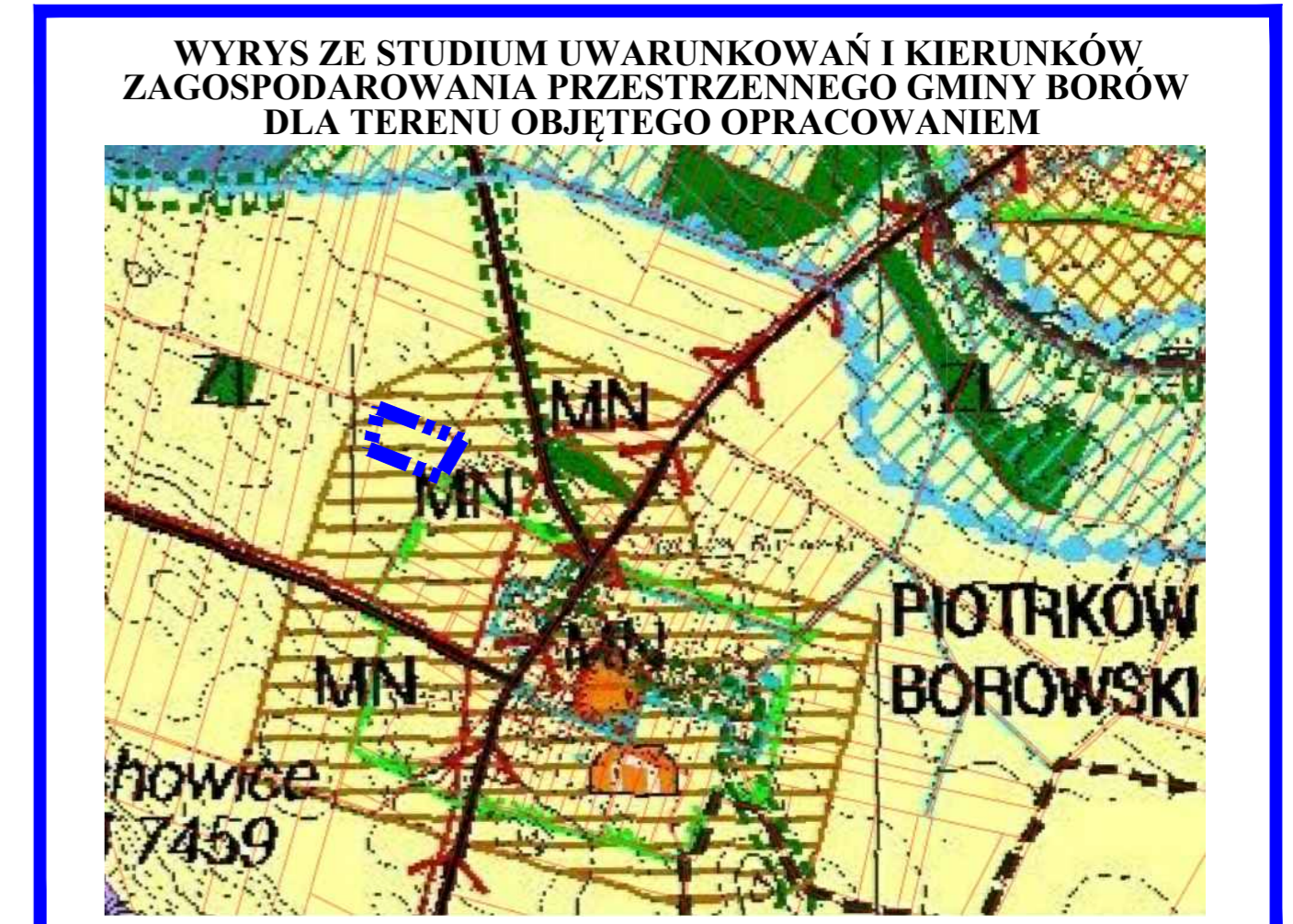

MIEJSCOWY PLAN ZAGOSPODAROWANIA PRZESTRZENNEGO DLA CZĘŚCI MIEJSCOWOŚCI PIOTRKÓW BOROWSKI

RYSUNEK PLANU - projekt

skala 1:1000

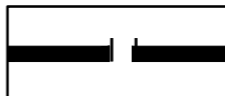


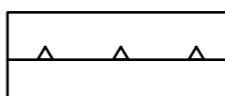
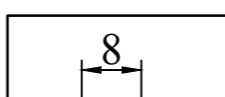
ZALĄCZNIK NR 1

0m 50m 100m



LEGENDA:

OBOWIĄZUJĄCE USTALENIA PLANU

-  GRANICA OBSZARU OBJĘTEGO PLANEM
-  TEREN ZABUDOWY ZAGRODOWEJ
-  LINIE ROZGRANICZAJĄCE TERENY O RÓŻNYM PRZEZNACZENIU LUB RÓŻNYCH ZASADACH ZAGOSPODAROWANIA
-  NIEPRZEKRACZALNE LINIE ZABUDOWY
-  WYMIARY W METRACH