

UCHWAŁA NR XLI/256/2022
RADY GMINY BORÓW

z dnia 16 września 2022 r.

**w sprawie uchwalenia miejscowego planu zagospodarowania przestrzennego
dla działki o numerze ewidencyjnym 62/37 w obrębie Boreczek.**

Na podstawie art. 18 ust. 2 pkt 5 ustawy z dnia 8 marca 1990 r. o samorządzie gminnym (tj. Dz. U. z 2022 r. poz. 559 z późn. zm.) i art. 20 ustawy z dnia 27 marca 2003 r. o planowaniu i zagospodarowaniu przestrzennym (tj. Dz. U. z 2022 r. poz. 503) po stwierdzeniu, że w niniejszej uchwale nie zostały naruszone ustalenia Studium uwarunkowań i kierunków zagospodarowania przestrzennego Gminy Borów przyjętego uchwałą Nr XXXVI/223/2010 Rady Gminy Borów z dnia 8 lutego 2010 roku oraz w związku z uchwałą Nr XXXI/195/2021 Rady Gminy Borów z dnia 12 listopada 2021 r. w sprawie przystąpienia do sporządzenia miejscowego planu zagospodarowania przestrzennego dla działki o numerze ewidencyjnym 62/37 w obrębie Boreczek, Rada Gminy Borów uchwala co następuje:

**Rozdział 1.
Przepisy ogólne**

§ 1. 1. Uchwala się miejscowy plan zagospodarowania przestrzennego dla działki o numerze ewidencyjnym 62/37 w obrębie Boreczek, zwany dalej planem.

2. Załącznikiem Nr 1 do niniejszej uchwały jest rysunek planu w skali 1:1000;

3. Załącznikiem Nr 2 do niniejszej uchwały jest rozstrzygnięcie o sposobie realizacji zapisanych w planie inwestycji z zakresu infrastruktury technicznej, które należą do zadań własnych gminy oraz o zasadach ich finansowania zgodnie z przepisami o finansach publicznych;

4. Załącznikiem Nr 3 do niniejszej uchwały jest rozstrzygnięcie o sposobie rozpatrzenia uwag wniesionych do projektu planu;

5. Załącznik Nr 4 do niniejszej uchwały niniejszej uchwały są dane przestrzenne tworzone dla planu obejmujące:

- 1) lokalizację przestrzenną obszaru objętego planem w postaci wektorowej w układzie PL-2000 strefa 6;
- 2) atrybuty zawierające informacje o planie;
- 3) rysunek planu w postaci cyfrowej reprezentacji z nadaną georeferencją w układzie PL-2000 strefa 6.

§ 2. 1. Plan obejmuje działkę o numerze ewidencyjnym 62/37 w obrębie Boreczek, gmina Borów.

2. Granicę obszaru objętego planem określono na rysunku planu, stanowiącym załącznik Nr 1 i Nr 4 do niniejszej uchwały.

§ 3. 1. Ustaleniami planu objęto następujący teren wyznaczony na rysunku planu linią rozgraniczającą tereny o różnym przeznaczeniu lub różnych zasadach zagospodarowania: teren zabudowy mieszkaniowej jednorodzinnej, oznaczony symbolem MN.

2. Następujące oznaczenia graficzne na rysunku planu są obowiązującymi ustaleniami planu:

- 1) granica obszaru objętego planem miejscowym;
- 2) linia rozgraniczająca tereny o różnym przeznaczeniu lub różnych zasadach zagospodarowania;
- 3) obowiązująca linia zabudowy;
- 4) teren oznaczony na rysunku planu symbolem literowym i numerem.

3. Pozostałe oznaczenia graficzne na rysunku planu nie są obowiązującymi ustaleniami planu, stanowiąc jedynie informację.

§ 4. Ilekroć w niniejszej uchwale jest mowa o:

- 1) „obowiązującej linii zabudowy” – należy przez to rozumieć linię, na której musi stać ściana zewnętrzna nadziemnej części budynku, przynajmniej na 70% swojej długości, z wyłączeniem budynków gospodarczych i garaży, dla których linia ta ogranicza obszar dopuszczalnego wznoszenia nadziemnych części tych budynków; poza obszarem wyznaczonym przez obowiązującą linię zabudowy dopuszcza się:
 - a) dystrybucyjne urządzenia infrastruktury technicznej (w tym stacje transformatorowe),
 - b) ganki o powierzchni nie większej niż 5 m², przekraczające tę linię o nie więcej niż 2 m,
 - c) wykusze, o długości nieprzekraczającej 35% całkowitej długości elewacji, na której mają być umieszczone, przekraczające tę linię o nie więcej niż 2 m,
 - d) wiaty, zadaszenia nad wejściami, rampy, podesty, tarasy, balkony, schody i okapy, przekraczające tę linię o nie więcej niż 3 m;
- 2) „terenie” – należy przez to rozumieć obszar o ustalonym sposobie użytkowania i przeznaczeniu, ograniczony liniami rozgraniczającymi, oznaczony na rysunku planu symbolem;
- 3) „wysokości zabudowy” – należy przez to rozumieć wysokość budynku mierzoną zgodnie z przepisami odrębnymi lub wysokość budowli mierzoną od poziomego terenu przy najniższym położonym nadziemnym elemencie konstrukcji do najwyższej położonego elementu konstrukcji;
- 4) „dystrybucyjnych urządzeniach infrastruktury technicznej” – należy przez to rozumieć zbiór urządzeń w ramach poszczególnych sieci uzbrojenia terenu wraz z urządzeniami pomocniczymi, które służą zaopatrzeniu i obsłudze odbiorców.

§ 5. Ustala się teren zabudowy mieszkaniowej jednorodzinnej, oznaczony na rysunku planu symbolem 1MN.

§ 6. W zakresie przeznaczenia terenu obowiązuje następujące ustalenie: zabudowa mieszkaniowa jednorodzinna.

§ 7. W zakresie zasad ochrony i kształtowania ładu przestrzennego oraz parametrów i wskaźników kształtowania zabudowy i zagospodarowania terenu obowiązują następujące ustalenia:

- 1) dopuszcza się zieleń, dojścia i dojzdy, miejsca do parkowania, dystrybucyjne urządzenia infrastruktury technicznej i inne urządzenia budowlane, o ile nie jest to sprzeczne z innymi ustaleniami planu;
- 2) obowiązującą linię zabudowy wyznacza się jak na rysunku planu;
- 3) realizację budynków dopuszcza się w odległości 1,5 m od granicy działki budowlanej lub bezpośrednio przy granicy działki budowlanej, z uwzględnieniem pkt 2 i przepisów odrębnych;
- 4) ustala się zabudowę mieszkaniową jednorodziną wyłącznie w formie wolnostojącej;
- 5) ustala się maksymalną wielkość powierzchni zabudowy na 30%;
- 6) ustala się minimalną intensywność zabudowy na 0,01;
- 7) ustala się maksymalną intensywność zabudowy na 0,6;
- 8) ustala się, że udział powierzchni biologicznie czynnej nie może być mniejszy niż 50%;
- 9) ustala się maksymalną wysokość zabudowy na 10 metrów;
- 10) ustala się maksymalną liczbę kondygnacji nadziemnych na 2, przy czym druga kondygnacja wyłącznie w formie poddasza;
- 11) ustala się realizację dachów o kącie nachylenia głównych połaci dachowych od 25° do 50°, krytych dachówką ceramiczną, cementową lub materiałem dachówkopodobnym, w kolorze czerwonym, brązowym, czarnym lub ich odcieniach;
- 12) dopuszcza się dowolną formę zadaszeń nad wejściami do budynków, wbudowanymi garażami lub nad tarasami.

§ 8. W zakresie zasad ochrony środowiska, przyrody i krajobrazu oraz zasad kształtowania krajobrazu obowiązują następujące ustalenia:

- 1) prowadzona działalność nie może powodować przekroczenia standardów jakości środowiska, zgodnie z przepisami odrębnymi;

- 2) teren oznaczony symbolem IMN stanowi podlegający ochronie akustycznej teren przeznaczony pod zabudowę mieszkaniową jednorodzinną, gdzie obowiązują dopuszczalne dla tego rodzaju terenu poziomy hałasu określone w przepisach odrębnych;
- 3) zakazuje się przedsięwzięć mogących potencjalnie znacząco lub zawsze znacząco oddziaływać na środowisko, z wyjątkiem inwestycji celu publicznego.

§ 9. W zakresie zasad ochrony dziedzictwa kulturowego i zabytków, w tym krajobrazów kulturowych, oraz dóbr kultury współczesnej obowiązują następujące ustalenia:

- 1) ustala się strefę „OW” ochrony konserwatorskiej zabytków archeologicznych, tożsamą z całym obszarem objętym planem, ujętą w wykazie zabytków;
- 2) w strefie, o której mowa w pkt 1 dla inwestycji związanych z pracami ziemnymi wymagane jest przeprowadzenie badań archeologicznych, zgodnie z przepisami odrębnymi.

§ 10. W zakresie wymagań wynikających z potrzeb kształtowania przestrzeni publicznych: nie ustala się wymagań wynikających z potrzeb kształtowania przestrzeni publicznych.

§ 11. W zakresie granic i sposobów zagospodarowania terenów lub obiektów podlegających ochronie, ustalonych na podstawie odrębnych przepisów obowiązuje następujące ustalenie: nie ustala się granic i sposobów zagospodarowania terenów lub obiektów podlegających ochronie, ustalonych na podstawie odrębnych przepisów.

§ 12. W zakresie szczegółowych zasad i warunków scalania i podziału nieruchomości obowiązują następujące ustalenia:

- 1) ustala się, że wielkość nowo wydzielonej działki nie może być mniejsza niż 900 m²;
- 2) ustala się minimalną szerokość frontu nowo wydzielonej działki na 16 m;
- 3) granice działek dochodzące do dróg należy wytyczać w stosunku do pasa drogowego pod kątem od 70-110°;
- 4) dopuszcza się wydzielanie działek o parametrach mniejszych niż ustalone w pkt 1 i 2, przeznaczonych na komunikację lub dystrybucyjne urządzenia infrastruktury technicznej, dla których:
 - a) minimalną wielkość nowo wydzielonej działki ustala się na 1 m²,
 - b) minimalną szerokość frontu nowo wydzielonej działki ustala się na 1 m.

§ 13. W zakresie szczególnych warunków zagospodarowania terenu oraz ograniczeń w jego użytkowaniu obowiązuje następujące ustalenie: nie ustala się szczególnych warunków zagospodarowania terenu oraz ograniczeń w jego użytkowaniu.

§ 14. W zakresie zasad modernizacji, rozbudowy i budowy systemów komunikacji obowiązują następujące ustalenia:

- 1) ustala się obowiązek zapewnienia odpowiedniej liczby miejsc do parkowania na minimum:
 - a) 1 miejsce na każdy lokal mieszkalny,
 - b) 1 miejsce na każde rozpoczęte 30 m² powierzchni użytkowej lokali użytkowych;
- 2) dopuszcza się dowolny sposób realizacji miejsc do parkowania.

§ 15. W zakresie zasad modernizacji, rozbudowy i budowy systemów infrastruktury technicznej obowiązują następujące ustalenia:

- 1) dopuszcza się lokalizację dystrybucyjnych urządzeń infrastruktury technicznej, zgodnie z przepisami odrębnymi;
- 2) zakazuje się lokalizacji elektrowni wiatrowych;
- 3) w zakresie zaopatrzenia w wodę obowiązują następujące ustalenia:
 - a) zaopatrzenie w wodę należy zapewnić z sieci wodociągowej, zgodnie z przepisami odrębnymi,
 - b) dopuszcza się budowę indywidualnych ujęć wody, na zasadach określonych w przepisach odrębnych;
- 4) w zakresie odprowadzania ścieków obowiązują następujące ustalenia:

- a) odprowadzenie ścieków systemem kanalizacji sanitarnej, zgodnie z przepisami odrębnymi,
 - b) dopuszcza się stosowanie indywidualnych rozwiązań w zakresie oczyszczania ścieków, pod warunkiem spełnienia wymagań przepisów odrębnych;
- 5) w zakresie odprowadzania wód opadowych i roztopowych obowiązują następujące ustalenia:
- a) nakazuje się stosować rozwiązania polegające na zagospodarowaniu wód w całości lub w części w miejscu opadu, w szczególności poprzez gospodarcze wykorzystanie, odparowywanie, rozsączenie do gruntów lub retencjonowanie, zgodnie z przepisami odrębnymi,
 - b) dopuszcza się odprowadzanie wód opadowych i roztopowych do kanalizacji, zbiorników wodnych, cieków wodnych lub rowów melioracyjnych, zgodnie z przepisami odrębnymi;
- 6) w zakresie zaopatrzenia w energię elektryczną obowiązuje następujące ustalenie: zaopatrzenie w energię elektryczną nakazuje się zapewnić z dystrybucyjnej sieci elektroenergetycznej lub z odnawialnych źródeł energii, z zastrzeżeniem pkt 2 oraz na warunkach określonych w przepisach odrębnych;
- 7) w zakresie zaopatrzenia w gaz obowiązują następujące ustalenia:
- a) zaopatrzenie w gaz należy zapewnić z rozbudowanej dystrybucyjnej sieci gazowej, na zasadach określonych w przepisach odrębnych,
 - b) dopuszcza się realizację indywidualnych zbiorników zaopatrzenia w gaz płynny i związanych z nimi instalacji, zgodnie z wymogami przepisów odrębnych;
- 8) w zakresie zaopatrzenia w energię ciepłą obowiązuje następujące ustalenie: zaopatrzenie w ciepło nakazuje się zapewnić z indywidualnych lub grupowych źródeł zaopatrzenia w ciepło, w tym z odnawialnych źródeł energii, na warunkach określonych w przepisach odrębnych;
- 9) w zakresie telekomunikacji obowiązuje następujące ustalenie: dostęp do sieci telekomunikacyjnej zapewnić kablową lub bezprzewodową siecią telekomunikacyjną;
- 10) w zakresie gospodarowania odpadami obowiązuje następujące ustalenie: gospodarowanie odpadami należy prowadzić zgodnie z wymogami przepisów odrębnych.

§ 16. W zakresie sposobów i terminów tymczasowego zagospodarowania, urządzania i użytkowania terenu: nie ustala się sposobów i terminów tymczasowego zagospodarowania, urządzania i użytkowania terenu.

§ 17. W zakresie stawek procentowych, na podstawie których ustala się opłatę, o której mowa w art. 36 ust. 4. ustawy z dnia 27 marca 2003 r. o planowaniu i zagospodarowaniu przestrzennym obowiązuje następujące ustalenie: stawkę procentową ustala się na 5%.


§ 18. W zakresie granic terenów rozmieszczenia inwestycji celu publicznego o znaczeniu lokalnym obowiązuje następujące ustalenie: granicę terenów rozmieszczenia inwestycji celu publicznego o znaczeniu lokalnym ustala się tożsamą z granicą obszaru objętego planem miejscowym.

Rozdział 2. Przepisy końcowe

§ 19. Wykonanie niniejszej uchwały powierza się Wójtowi Gminy Borów.

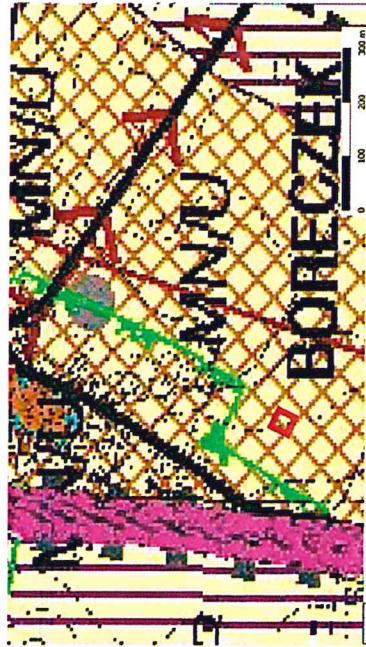
§ 20. Uchwała wchodzi w życie po upływie 14 dni od dnia jej ogłoszenia w Dzienniku Urzędowym Województwa Dolnośląskiego.

PRZEWODNICZĄCA
RADY GMINY


Grażyna Kosińska

MIEJSCOWY PLAN ZAGOSPODAROWANIA PRZESTRZENNEGO DLA DZIAŁKI O NUMERZE EWIDENCYJNYM 62/37 W OBRĘBIE BORECZEK

WYRYS ZE STUDIUM UWARUNKOWAŃ I KIERUNKÓW
ZAGOSPODAROWANIA PRZESTRZENNEGO GMINY BORÓW
PRZYJĘTEGO UCHWAŁĄ NR XXXVII/223/2010
RADY GMINY BORÓW Z DNIA 8 LUTEGO 2010 ROKU



granica obszaru objętego planem miejscowym
MNW: tereny dominującej funkcji mieszkaniowo-usługowej
drogi ponadlokalne i lokalne

OBOWIĄZUJĄCE USTALENIA PLANU

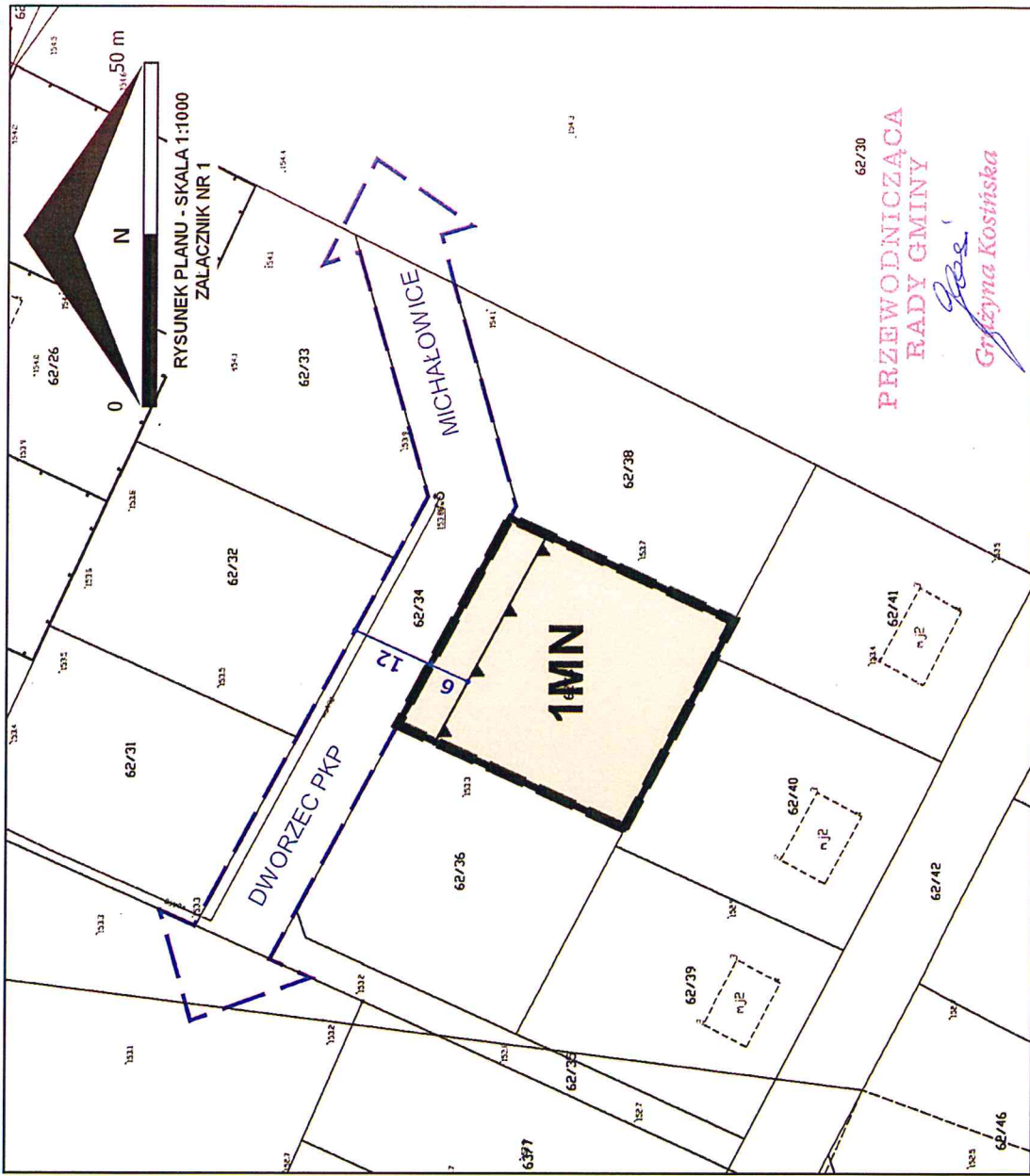
- granica obszaru objętego planem miejscowym
- linia rozgraniczająca tereny o różnym przeznaczeniu lub różnych zasadach zagospodarowania
- obowiązująca linia zabudowy
- MN - teren zabudowy mieszkaniowej jednorodzinnej

OZNACZENIA INFORMACYJNE

- kierunek powiązania komunikacyjnego
- wymiar charakterystycznej odległości [w metrach]

Uwaga! Obszar objęty planem znajduje się w całości w strefie "OW" ochrony konserwatorskiej zabytków archeologicznych

ZALĄCZNIK NR 1
DO UCHWAŁY NR XLI/256/2022
RADY GMINY BORÓW
Z DNIA 16 WRZEŚNIA 2022 R.



62/30
PRZEWODNICZĄCA
RADY GMINY
Grzyżyna Kosińska

Załącznik Nr 2 do uchwały Nr XLI/256/2022
Rady Gminy Borów
z dnia 16 września 2022 r.

**ROZSTRZYGNIĘCIE O SPOSOBIE REALIZACJI ZAPISANYCH W PLANIE INWESTYCJI
Z ZAKRESU INFRASTRUKTURY TECHNICZNEJ, KTÓRE NALEŻĄ DO ZADAŃ
WŁASNYCH GMINY ORAZ O ZASADACH ICH FINANSOWANIA, ZGODNIE Z
PRZEPISAMI O FINANSACH PUBLICZNYCH**

Na podstawie art. 20 ust. 1 ustawy z dnia 27 marca 2003 r. o planowaniu i zagospodarowaniu przestrzennym (tj. Dz. U. z 2022 r. poz. 503), w związku z art. 7 ust. 1 pkt 2 i 3 ustawy z dnia 8 marca 1990 r. o samorządzie gminnym (tj. Dz. U. z 2022 r., poz. 559 z późn. zm.) i art. 216 ust. 2 pkt 1 ustawy z dnia 27 sierpnia 2009 r. o finansach publicznych (tj. Dz. U. z 2021 r. poz. 305 z późn. zm.), Rada Gminy Borów rozstrzyga, co następuje:

Ustalenia zawarte w projekcie miejscowego planu zagospodarowania przestrzennego dla działki o numerze ewidencyjnym 62/37 w obrębie Boreczek, nie przewidują realizacji inwestycji z zakresu infrastruktury technicznej, które należą do zadań własnych gminy, w związku z czym nie wystąpiła potrzeba rozstrzygnięć w powyższej sprawie.

PRZEWODNICZĄCA
RADY GMINY

Grażyna Kosińska

Załącznik Nr 3 do uchwały Nr XLI/256/2022
Rady Gminy Borów
z dnia 16 września 2022 r.

**ROZSTRZYGNIĘCIE O SPOSOBIE ROZPATRZENIA UWAG WNIESIONYCH DO
PROJEKTU PLANU**

Na podstawie art. 20 ust. 1 ustawy z 27 marca 2003 r. o planowaniu i zagospodarowaniu przestrzennym (tj. Dz.U. z 2022 r. poz. 503) Rada Gminy Borów ustala, co następuje:

Do wyłożonego, w dniach od 23 czerwca 2022 r. 14 lipca 2022 r., do publicznego wglądu projektu miejscowego planu zagospodarowania przestrzennego dla działki o numerze ewidencyjnym 62/37 w obrębie Boreczek, wraz z prognozą oddziaływania na środowisko nie wpłynęły uwagi, w związku z czym nie wystąpiła potrzeba rozstrzygnięć w powyższej sprawie.

PRZEWODNICZĄCA
RADY GMINY


Grazyna Kosińska

Załącznik Nr 4 do uchwały Nr XLI/256/2022

Rady Gminy Borów

z dnia 16 września 2022 r.

Zalacznik4.gml

Dane przestrzenne, o których mowa w art. 67a ust. 3 i 5 ustawy z dnia 27 marca 2003 r. o planowaniu i zagospodarowaniu przestrzennym (j.t. Dz.U. z 2020 r. poz. 293 z późn. zm.) ujawnione zostaną po kliknięciu w ikonę

PRZEWODNICZĄCA
RADY GMINY

Głosi
Grażyna Kosińska

XLI Sesja Rady Gminy Borów

GŁOSOWANIE

7

Podjęcie uchwały w sprawie uchwalenia miejscowego planu zagospodarowania przestrzennego dla działki o numerze ewidencyjnym 62/37 w obrębie Boreczek

TYP GŁOSOWANIA

Jawne

DATA GŁOSOWANIA

2022-09-16 10:37:38

LICZBA UPRAWNIONYCH

15

GŁOSY ZA

13

LICZBA OBECNYCH

13

GŁOSY PRZECIW

0

LICZBA NIEOBECNYCH

2

GŁOSY WSTRZYMUJĄCE SIĘ

0

GŁOSY NIEODDANE

0**KWORUM ZOSTAŁO OSIĄGNIĘTE**

UPRAWNIENI DO GŁOSOWANIA

LP	NAZWISKO I IMIĘ	GŁOS
1	Bagiński Maciej	ZA
2	Budna Anna	NIEOBECNY
3	Chaberski Krzysztof	ZA
4	Chrzan Barbara	ZA
5	Darecka Ewa	ZA
6	Golec Krzysztof	ZA
7	Górniak Ryszard	ZA
8	Kosińska Grażyna	ZA
9	Lechowski Wiesław	ZA
10	Nowicki Waldemar	ZA
11	Olanin Justyna	ZA
12	Przyszlak Jan	ZA
13	Skulska Anna	NIEOBECNY
14	Szczepankiewicz Adam	ZA
15	Zasłucki Piotr	ZA