



Pracownia Planowania Przestrzennego  
**3P PROJEKT PAWEŁ PACH**

siedz.: 51-505 Wrocław, ul. Amerigo Vespucciego 18/7

tel.: +48 604-709-885, e-mail: biuro3pprojekt@o2.pl

NIP 882-179-00-36, REGON 021826376

# PROGNOZA ODDZIAŁYWANIA NA ŚRODOWISKO

MIEJSCOWEGO PLANU  
ZAGOSPODAROWANIA PRZESTRZENNEGO  
DLA CZĘŚCI DZIAŁEK POŁOŻONYCH  
W POŁUDNIOWO-ZACHODNIEJ CZĘŚCI  
MIEJSCOWOŚCI LUDÓW ŚLĄSKI

**GMINA BORÓW**

## Opracowanie sporządzili:

dr inż. Paweł Pach PLANISTA PRZESTRZENNY-URBANISTA ul. Czereśniowa 2A, 55-003 Wojnowice tel. 604 709 885	dr inż. Paweł Pach	
	mgr inż. Piotr Łuszczek	
	stud. Klaudia Bandurowska	

Wrocław, 10 grudnia 2021 r.

## Spis treści

1. Podstawa formalno – prawna sporządzenia prognozy .....	2
2. Przedmiot, cel i zakres prognozy .....	3
3. Metodyka sporządzenia prognozy .....	4
4. Informacje o zawartości, głównych celach projektowanego dokumentu oraz jego powiązaniach z innymi dokumentami .....	5
5. Określenie, analiza i ocena stanu i funkcjonowania środowiska.....	7
Zanieczyszczenia gleb i wód .....	14
6. Stan środowiska na obszarach objętych przewidywanym znaczącym oddziaływaniem .....	18
7. Istniejące problemy ochrony środowiska istotne z punktu widzenia realizacji projektowanego dokumentu, w szczególności dotyczące obszarów podlegających ochronie na podstawie ustawy z dnia 16 kwietnia 2004 r. o ochronie przyrody.....	18
8. Ocena rozwiązań funkcjonalno – przestrzennych.....	19
9. Cele ochrony środowiska ustanowione na szczeblu międzynarodowym, wspólnotowym i krajowym, istotne z punktu widzenia projektowanego planu miejscowego.....	20
10. Przewidywane znaczące oddziaływania na środowisko wynikające z projektowanego przeznaczenia terenu i realizacji ustaleń miejscowego planu zagospodarowania przestrzennego .....	25
11. Ocena skutków dla istniejących form ochrony przyrody oraz innych obszarów chronionych .....	28
12. Ocena zmian w krajobrazie .....	28
13. Rozwiązania mające na celu zapobieganie, ograniczanie lub kompensację przyrodniczą negatywnych oddziaływań na środowisko .....	28
14. Rozwiązania alternatywne do rozwiązań zawartych w projekcie planu .....	29
15. Propozycje ustaleń sprzyjających ochronie środowiska .....	29
16. Propozycje dotyczące przewidywanych metod analizy skutków realizacji postanowień planu miejscowego oraz częstotliwości jej przeprowadzania .....	30
17. Informacje o możliwym transgranicznym oddziaływaniu na środowisko.....	32
18. Streszczenie w języku niespecjalistycznym.....	32

## ZAŁĄCZNIKI:

1. Załącznik graficzny nr 1 do prognozy.
2. Oświadczenie kierującego zespołem o spełnieniu wymagań, o których mowa w art. 74a ust. 2 ustawy z dnia 3 października 2008 r. o udostępnianiu informacji o środowisku i jego ochronie, udziale społeczeństwa w ochronie środowiska oraz o ocenach oddziaływania na środowisko.

## 1. Podstawa formalno – prawna sporządzenia prognozy

- Ustawa z dnia 27 marca 2003 r. o *planowaniu i zagospodarowaniu przestrzennym* (tj. Dz. U. z 2021 r. poz. 741 z późn. zm.);
- Ustawa z dnia 3 października 2008 r. o *udostępnianiu informacji o środowisku i jego ochronie, udziale społeczeństwa w ochronie środowiska oraz o ocenach oddziaływania na środowisko* (tj. Dz. U. z 2021 r., poz. 247 z późn. zm.);
- Uchwała Nr XXVIII/183/2021 Rady Gminy Borów z dnia 25 czerwca 2021 r. w *sprawie przystąpienia do sporządzenia miejscowego planu zagospodarowania przestrzennego dla części działek położonych w południowo-zachodniej części miejscowości Ludów Śląski.*

Przy sporządzaniu prognozy uwzględniono przepisy prawne:

- Rozporządzeniu Rady Ministrów z dnia 10 września 2019 r. w *sprawie przedsięwzięć mogących znacząco oddziaływać na środowisko* (Dz. U. z 2019 r. poz. 1839);
- Rozporządzenie Ministra Środowiska z dnia 9 października 2014 r. w *sprawie ochrony gatunkowej roślin* (Dz. U. z 2014 r. poz. 1409);
- Rozporządzenie Ministra Środowiska z dnia z dnia 1 września 2016 r. w *sprawie sposobu prowadzenia oceny zanieczyszczenia powierzchni ziemi* (Dz. U. z 2016 r. poz. 1395);
- Ustawa z dnia 27 kwietnia 2001r. – *Prawo ochrony środowiska* (tj. Dz. U. z 2020 r. poz. 1219 z późn. zm.);
- Ustawa z dnia 20 lipca 2017 r. *Prawo wodne* (tj. Dz.U. 2021 poz. 624 z późn. zm.);
- Ustawa Z dnia 14 grudnia 2012 r. o *odpadach* (tj. Dz. U. z 2021 r. poz. 797 z późn. zm.);
- Ustawa z dnia 28 września 1991 r. o *lasach* (tj. Dz. U. z 2021 r. poz. 1275 z późn. zm.);
- Ustawa z dnia 9 czerwca 2011 r. *Prawo geologiczne i górnicze* (tj. Dz. U. z 2020 r., poz. 1064);
- Ustawa z dnia 3 lutego 1995 r. o *ochronie gruntów rolnych i leśnych* (tj. Dz. U. z 2021 r. poz. 1326 z późn. zm.);
- Ustawa z dnia 23 lipca 2003 r. o *ochronie zabytków i opiece nad zabytkami* (tj. Dz.U. 2021 r. poz. 710 z późn. zm.);

Wykorzystano także poniższe opracowania:

- *Opracowanie ekofizjograficzne do Studium uwarunkowań i kierunków zagospodarowania gminy Borów*, Wrocław 2008 r.;
- *Prognoza oddziaływania na środowisko do zmiany studium uwarunkowań i kierunków zagospodarowania przestrzennego gminy Borów*, Wrocław 2009 r.;
- *Polityka Ekologiczna Państwa 2030*, Ministerstwo Środowiska, Warszawa 2019 r.;
- *Wojewódzki Program Ochrony Środowiska Województwa Dolnośląskiego na lata 2014-2017 z perspektywą do 2021 roku*, przyjęty uchwałą Nr LV/2121/14 Sejmiku Województwa Dolnośląskiego;
- *Ocena stopnia zanieczyszczenia gleb w Województwie Dolnośląskim w 2018 roku*, Główny Inspektorat Ochrony Środowiska, Departament Monitoringu Środowiska, Regionalny Wydział Monitoringu Środowiska we Wrocławiu, Wrocław 2019 r.;
- *Klimat akustyczny w wybranych punktach Województwa Dolnośląskiego w 2018 roku*, Główny Inspektorat Ochrony Środowiska, Departament Monitoringu Środowiska, Regionalny Wydział Monitoringu Środowiska we Wrocławiu, Wrocław 2019 r.;
- *Ocena Jakości Powietrza na terenie Województwa Dolnośląskiego w 2019 roku*, Główny Inspektorat Ochrony Środowiska, Departament Monitoringu Środowiska we Wrocławiu, Wrocław 2019;
- *Wojewódzki Program Ochrony Środowiska Województwa Dolnośląskiego na lata 2014-2017 z perspektywą do 2021 roku*, przyjęty uchwałą Nr LV/2121/14 Sejmiku Województwa Dolnośląskiego;
- *Ocena stanu jednolitych części wód powierzchniowych na terenie Województwa Dolnośląskiego za rok 2017*, Wojewódzki Inspektorat Ochrony środowiska we Wrocławiu, Wrocław 2018 r.;
- *Ocena Jakości Wód Podziemnych Województwa Dolnośląskiego rok 2017*, Wojewódzki Inspektorat Ochrony środowiska we Wrocławiu, Wrocław 2018 r.;
- *Program Ochrony i Zagospodarowania Wód Zlewni Rzek Ślęza i Oława*, Wrocław 2003 r.
- *Studium uwarunkowań i kierunków zagospodarowania przestrzennego gminy Borów* zatwierdzone uchwałą Nr XXXVI/223/2010 Rady Gminy Borów z dnia 8 lutego 2010 r.

## **2. Przedmiot, cel i zakres prognozy**

Przedmiotem opracowania jest obszar objęty *miejscowym planem zagospodarowania przestrzennego dla części działek położonych w południowo-zachodniej części miejscowości Ludów Śląski*, sporządzany na podstawie uchwały Nr XXVIII/183/2021 Rady Gminy Borów z dnia 25 czerwca 2021 r. w sprawie przystąpienia do sporządzenia miejscowego planu zagospodarowania przestrzennego dla części działek położonych w południowo-zachodniej części miejscowości Ludów Śląski.

Celem prognozy jest ocena wpływu projektowanych rozwiązań planistycznych na środowisko. Opracowanie wykonane zostało w granicach miejscowego planu zagospodarowania przestrzennego z uwzględnieniem oddziaływania na otoczenie zawartych w nim zapisów.

### 3. Metodyka sporządzenia prognozy

Obowiązek sporządzenia prognozy oddziaływania ustaleń projektu *miejscowego planu zagospodarowania przestrzennego dla części działek położonych w południowo-zachodniej części miejscowości Ludów Śląski* (zwanej w dalszej części opracowania prognozą), wynika z ustaleń zawartych w art. 51 ust 1 ustawy z dnia 3 października 2008 r. o udostępnianiu informacji o środowisku i jego ochronie, udziale społeczeństwa w ochronie środowiska oraz o ocenach oddziaływania na środowisko. Natomiast zakres informacji wymaganych w prognozie został określony w art. 51 ust. 2 ww. ustawy.

Zgodnie z powyższym artykułem prognoza:

▪ **zawiera:**

- 1) informacje o zawartości, głównych celach projektowanego dokumentu oraz jego powiązaniach z innymi dokumentami,
- 2) informacje o metodach zastosowanych przy sporządzaniu prognozy,
- 3) propozycje dotyczące przewidywanych metod analizy skutków realizacji postanowień projektowanego dokumentu oraz częstotliwości jej przeprowadzania,
- 4) informacje o możliwym transgranicznym oddziaływaniu na środowisko,
- 5) streszczenie sporządzone w języku niespecjalistycznym;
- 6) oświadczenie kierującego zespołem, o spełnieniu wymagań, o których mowa w art. 74a ust. 2 ustawy z dnia 3 października 2008 r. o udostępnianiu informacji o środowisku i jego ochronie, udziale społeczeństwa w ochronie środowiska oraz o ocenach oddziaływania na środowisko, stanowiące załącznik do prognozy.

▪ **określa, analizuje i ocenia:**

- 1) istniejący stan środowiska oraz potencjalne zmiany tego stanu w przypadku braku realizacji projektowanego dokumentu,
- 2) stan środowiska na obszarach objętych przewidywanym znaczącym oddziaływaniem,
- 3) istniejące problemy ochrony środowiska istotne z punktu widzenia realizacji projektowanego dokumentu, w szczególności dotyczące obszarów podlegających ochronie na podstawie ustawy z dnia 16 kwietnia 2004 r. o ochronie przyrody,

- 4) cele ochrony środowiska ustanowione na szczeblu międzynarodowym, wspólnotowym i krajowym, istotne z punktu widzenia projektowanego dokumentu, oraz sposoby, w jakich te cele i inne problemy środowiska zostały uwzględnione podczas opracowywania dokumentu,
- 5) przewidywane znaczące oddziaływania, na cele i przedmiot ochrony obszaru Natura 2000 oraz integralność tego obszaru, a także na środowisko, a w szczególności na: różnorodność biologiczną, ludzi, zwierzęta, rośliny, wodę, powietrze, powierzchnię ziemi, krajobraz, klimat, zasoby naturalne, zabytki, dobra materialne – z uwzględnieniem zależności między tymi elementami środowiska i między oddziaływaniami na te elementy;

▪ **przedstawia:**

- 1) rozwiązania mające na celu zapobieganie, ograniczanie lub kompensację przyrodniczą negatywnych oddziaływań na środowisko, mogących być rezultatem realizacji projektowanego dokumentu, w szczególności na cele i przedmiot ochrony obszaru Natura 2000 oraz integralność tego obszaru,
- 2) biorąc pod uwagę cele i geograficzny zasięg dokumentu oraz cele i przedmiot ochrony obszaru Natura 2000 oraz integralność tego obszaru rozwiązania alternatywne do rozwiązań zawartych w projektowanym dokumencie wraz z uzasadnieniem ich wyboru oraz opis metod dokonania oceny prowadzącej do tego wyboru albo wyjaśnienie braku rozwiązań alternatywnych, w tym wskazania napotkanych trudności wynikających z niedostatków techniki lub luk we współczesnej wiedzy.

Sporządzenie prognozy poprzedziła wizja lokalna w celu określenia aktualnego sposobu użytkowania i zagospodarowania terenu objętego planem oraz obszarów sąsiednich.

#### **4. Informacje o zawartości, głównych celach projektowanego dokumentu oraz jego powiązaniach z innymi dokumentami**

Projekt *miejscowego planu zagospodarowania przestrzennego dla części działek położonych w południowo-zachodniej części miejscowości Ludów Śląski* składa się z części tekstowej (treści uchwały) oraz graficznej (rysunek planu). Jego zawartość jest zgodna z wymaganiami art. 15 ust. 2 ustawy z dnia 27 marca 2003 r. o *planowaniu i zagospodarowaniu przestrzennym*, stanowiącego, że w planie miejscowym określa się obowiązkowo:

- przeznaczenie terenów oraz linie rozgraniczające tereny o różnym przeznaczeniu lub różnych zasadach zagospodarowania;
- zasady ochrony i kształtowania ładu przestrzennego;
- zasady ochrony środowiska, przyrody i krajobrazu;

PROGNOZA ODDZIAŁYWANIA NA ŚRODOWISKO  
MIEJSCOWEGO PLANU ZAGOSPODAROWANIA PRZESTRZENNEGO DLA CZĘŚCI DZIAŁEK  
POŁOŻONYCH W POŁUDNIOWO-ZACHODNIEJ CZĘŚCI MIEJSCOWOŚCI LUDÓW ŚLĄSKI

- zasady ochrony dziedzictwa kulturowego i zabytków, w tym krajobrazów kulturowych, oraz dóbr kultury współczesnej;
- wymagania wynikające z potrzeb kształtowania przestrzeni publicznych;
- zasady kształtowania zabudowy oraz wskaźniki zagospodarowania terenu, maksymalną i minimalną intensywność zabudowy jako wskaźnik powierzchni całkowitej zabudowy w odniesieniu do powierzchni działki budowlanej, minimalny udział procentowy powierzchni biologicznie czynnej w odniesieniu do powierzchni działki budowlanej, maksymalną wysokość zabudowy, minimalną liczbę miejsc do parkowania w tym miejsca przeznaczone na parkowanie pojazdów zaopatrzonych w kartę parkingową i sposób ich realizacji oraz linie zabudowy i gabaryty obiektów;
- granice i sposoby zagospodarowania terenów lub obiektów podlegających ochronie, na podstawie odrębnych przepisów, terenów górniczych, a także obszarów szczególnego zagrożenia powodzią, obszarów osuwania się mas ziemnych, krajobrazów priorytetowych określonych w audycie krajobrazowym oraz w planach zagospodarowania przestrzennego województwa;
- szczegółowe zasady i warunki scalania i podziału nieruchomości objętych planem miejscowym;
- szczególne warunki zagospodarowania terenów oraz ograniczenia w ich użytkowaniu, w tym zakaz zabudowy;
- zasady modernizacji, rozbudowy i budowy systemów komunikacji i infrastruktury technicznej;
- sposób i termin tymczasowego zagospodarowania, urządzania i użytkowania terenów;
- stawki procentowe, na podstawie których ustala się opłatę, o której mowa w art. 36 ust. 4. ustawy o pizp.

Głównym celem projektowanego dokumentu jest dopuszczenie realizacji zabudowy obsługi produkcji w gospodarstwach rolnych, hodowlanych, ogrodniczych oraz zabudowy zagrodowej i ustalenie parametrów zabudowy i wskaźników zagospodarowania terenu. Ustalenia zawarte w projekcie planu miejscowego muszą być zgodne z ustaleniami przyjętymi w *Studium uwarunkowań i kierunków zagospodarowania przestrzennego gminy Borów* zatwierdzonym uchwałą Nr XXXVI/223/2010 Rady Gminy Borów z dnia 8 lutego 2010 r.

## 5. Określenie, analiza i ocena stanu i funkcjonowania środowiska



Rysunek 1 Lokalizacja gminy Borów na tle powiatu strzelińskiego i województwa dolnośląskiego (oprac. wł.)

### 5.1. Położenie administracyjne i sieć osadnicza

Gmina wiejska Borów (oznaczona na ciemnoszaro na **Rysunek 1**) położona jest w południowo-wschodniej części Dolnego Śląska, w odległości ok. 30 km od stolicy województwa i ok. 15 km na północ od Strzelina. Obszar gminy zajmuje zachodnią część powiatu strzelińskiego (oznaczony na jasnoszaro na **Rysunek 1**). Od wschodu graniczy z gminą Domaniów, od południa z gminami Strzelin i Kondratowice od zachodu z gminami Jordanów Śląski i Kobierzyce, a od

północy z gminą Żórawina. Powierzchnia gminy wynosi 9859,792 ha, a liczba ludności na dzień 30 czerwca 2020 r. wynosiła 5257 mieszkańców (wg danych GUS). Sieć osadniczą gminy Borów tworzy 25 jednostek pomocniczych (obrębów ewidencyjnych), z których największe to: Borów, Borek Strzeliński, Zielenice, Ludów Śląski.

Obszar objęty opracowaniem obejmuje części działek o numerach ewidencyjnych: 224, 225, 226, 227, w obrębie Ludów Śląski, w zachodniej części gminy Borów i zajmuje powierzchnię ok. 2,7 ha.

### 5.2. Położenie geograficzne

Zgodnie z podziałem Polski na jednostki fizyczno-geograficzne (J. Kondracki, 1994) gmina Borów, znajduje się w granicach mikroregionu Równina Kącka wchodzącego w skład mezoregionu Równina Wrocławska, który stanowi część makroregionu Nizina Śląska.

- Nizina Śląska: zajmują południową część gminy i są najrozleglejszą i najbardziej zróżnicowaną częścią Przedgórze Sudeckiego. Są to kopulaste, łagodnie nachylone pagóry. Spadki terenu wynoszą między 7% a 22%. Najwyższym szczytem wzgórz jest Gromnik o wysokości 392 m n. p. m. położony na terenie gminy Przeworno. Poszczególne pagóry oraz obniżenia między nimi rozcięte są układami dolin (przeważnie nieckowatych) lub parowami na zboczach zbudowanych z pokryw lessowych. Sieć dolinna nawiązuje do doliny rzeki Oławy, która jest główną osią hydrologiczną tych terenów.
- Równina Wrocławska: to jednostka powstała w wyniku akumulacji utworów glacialnych podścielonych iłami i piaskami trzeciorzędowymi, stanowiąca morenę denną zlodowacenia środkowopolskiego. Powierzchnia łagodnie pofalowana i



„pocięta” licznymi dolinami rzek i ich dopływów. Położona jest na wysokości 150-180 m n.p.m. Spadki generalnie nie przekraczają 5%. Równina Wrocławska wg Kondrackiego rozpościera się pomiędzy Pradolina Wrocławską, a Przedgórzem Sudeckim, od doliny Kaczawy po dolinę Nysy Kłodzkiej. Ze względu na zróżnicowanie gruntów i gleb wyróżniono tu trzy mikroregiony. Jednym z nich jest Równina Kącka. Równina Kącka: to formy powstałe w plejstocenie leżące 2- 6 m poniżej poziomu moreny dennej. Ich granice są miejscami trudne do prześledzenia w terenie. Spadki terenu generalnie nie przekraczają 2%.

### **5.3. Obszary objęte ochroną prawną**

Obszar opracowania nie znajduje się w zasięgu obszarów objętych prawną ochroną przyrodniczą. Obszar objęty projektem planu położony jest w odległości ok. 2 km od Specjalnego Obszaru Ochrony siedlisk Natura 2000 „Ludów Śląski” (kod PLH 020073) oraz ok. 12 km od Specjalnego Obszaru Ochrony siedlisk Natura 2000 „Wzgórza Strzelińskie” (kod: PLH 020074) oraz Specjalnego Obszaru Ochrony siedlisk Natura 2000 „Karszówek” (PLH 020098).

Na obszarze objętym planem nie występują obiekty wpisane do rejestru i wykazu zabytków. Nie zidentyfikowano także stanowisk archeologicznych. Zgodnie z zapisami obowiązującego planu dla całego obrębu, całość obszaru opracowania znajduje się w strefie ochrony konserwatorskiej zabytków archeologicznych.

### **5.4. Rzeźba terenu**

Obszar gminy Borów stanowi falistą równinę moreny dennej, pokrytą zwarciem glinami zwałowymi zlodowacenia środkowopolskiego, przeciętą płytkimi dolinami rzeki Ślęzy i Małej Ślęzy. Oprócz równiny moreny dennej wyróżnić można płaskie równiny zastoiskowe zbudowane z ilów czwartorzędowych, dna dolin rzecznych wypełnione holocenijskimi utworami rzeczno-jeziorowymi (madami) oraz kemowe wyniesienia zbudowane z piasków i żwirów, przykrytych cienką warstwą gliny i tworzące niewielkie wzniesienia o wysokości względnej 10-15 m. Wysokości bezwzględne obszaru gminy wynoszą od 135 do 190 m n.p.m., tak więc różnice wysokości na terenie gminy wynoszą zaledwie 55 m. Obszar objęty opracowaniem stanowi teren niemal płaski, usytuowany na wysokości około 150 m n. p. m.

### **5.5. Budowa geologiczna**

Większość obszaru gminy pokrywają osady z glin morenowych zlodowacenia środkowopolskiego stadiału maksymalnego, której średnia miąższość wynosi od kilku do kilkunastu metrów. Osady te tworzą wysoczyznę morenowo-fluwio-glacialną, położoną pomiędzy dolinami Odry, Oławy, Ślęzy i Małej Ślęzy. Miejscami występują różnej wielkości enklawy

utworów wodnolodowcowych – piasków i żwirów lub mułkowych osadów wodnolodowcowych. W dolinach Ślęzy i Małej Ślęzy występują holocenijskie mułki, piaski i żwiry. Utwory czwartorzędowe – glacialne i glacialne – wykazują znaczne zróżnicowaną miąższość (od kilku do prawie 70 m), gdyż zalegają na trzeciorzędowym podłożu o silnie zróżnicowanej rzeźbie. Trzeciorząd budują ły, mułki, piaski i węgiel brunatny. W północno-zachodniej części gminy utwory trzeciorzędowe wychodzą miejscami na powierzchnię. Miąższość trzeciorzędu jest również silnie zróżnicowana, a jego utwory zalegają niezgodnie na zwietrzelinach podłoża krystalicznego.

## 5.6. Warunki wodne

### Wody powierzchniowe

Obszar gminy Borów należy do dorzecza Odry, a w jego ramach do zlewni rzeki Ślęzy. Na obszarze objętym opracowaniem nie występują ciek wodne oraz rowy melioracyjne. Obszar opracowania położony jest w granicach jednostki gospodarowania wodami (jednolitych części wód powierzchniowych - JCWP) „Dopływ w Ludowie Śląskim” o kodzie RW6000161336489.

### Wody podziemne

Gmina Borów według podziału hydrologicznego leży w regionie niecki wrocławskiej (XVc), podregionie wrocławskim, charakteryzującym się występowaniem wód podziemnych w utworach czwartorzędu, reprezentowanego głównie przez osady dolinne Odry. Poziomy wodonośne w utworach trzeciorzędowych odznaczają się słabą wodonością. Z analizy otworów studziennych wynika, że w obszarze gminy Borów występują poziomy wód czwartorzędowych i trzeciorzędowych.

W zachodniej i środkowej części gminy wykorzystane są głównie wody czwartorzędowe, których głębokość nawiercenia oscyluje w granicach 2,0-13,0 m. Warstwy wodonośne czwartorzędu sięgają 15m miąższości. Te maksymalne miąższości związane są z czwartorzędową strukturą rynnową o przebiegu na obszarze gminy w formie rogala otwartego na południowy wschód, dalej na południe i północny wschód. Kierunek spływu wód jest ku północy (ku dolinie Odry). Poziom czwartorzędowy ma charakter naporowy.

Gmina Borów nie leży w zasięgu podlegających ochronie głównych zbiorników wód podziemnych. Obszar gminy leży w granicach jednostki gospodarowania wodami (jednolitych części wód podziemnych – JCWPd) „Region Środkowej Odry” o kodzie PLGW6000108. Region Środkowej Odry pod względem stanu chemicznego i ilościowego wód oceniony został jako dobry, niezagrożony. Jego cele środowiskowe zostały osiągnięte w 2015 roku. (WIOŚ, Ocena jakości wód podziemnych województwa Dolnośląskiego. Rok 2017, 2018) W obrębie Jaksin zlokalizowany jest punkt nr 40 monitoringu wód podziemnych z 2019 r. Na obszarze gminy występują ujęcia wód podziemnych w obrębach ewidencyjnych Borów,

Jaksin, Zielenice (Uniszów), dla których funkcjonują również strefy ochrony bezpośredniej ujęć wód podziemnych.

W obrębie Ludów Śląski brak jest ujęć wód głębinowych. Sołectwo zaopatrywane jest w wodę z wodociągów zbiorowych. Obszar objęty opracowaniem nie leży również w zasięgu podlegających ochronie głównych zbiorników wód podziemnych. Obszar opracowania leży w granicach jednostki gospodarowania wodami (jednolitych części wód podziemnych – JCWPd) „Region Środkowej Odry” o kodzie PLGW6000108. Region Środkowej Odry pod względem stanu chemicznego i ilościowego wód oceniony został jako dobry, niezagrożony. Jego cele środowiskowe zostały osiągnięte w 2015 roku.

## 5.7. Warunki glebowe

Gleby występujące na obszarze gminy, jak również na analizowanym obszarze, należą do bardzo żyznych. Wskaźnik bonitacji jest jednym z najwyższych w województwie i wynosi 2,19. Przestrzeń rolnicza gminy cechuje się więc wyjątkowo wysokimi walorami produkcyjnymi; wg oceny IUNG-Puławy – ponad 100 punktów.<sup>1</sup> Obszar obrębu geodezyjnego Ludów Śląski to w dużej mierze grunty rolne wysokich i średnich klas bonitacyjnych. Na obszarze opracowania planu występują grunty III a oraz III b, chronione ze względu na swoją przydatność rolniczą.

## 5.8. Warunki klimatyczne

Zgodnie z podziałem na regiony klimatyczne Polski (wg W. Okołowicz, D. Martyn) gmina Borów znajduje się w granicach mikroregionu Równina Kącka wchodzącego w skład mezoregionu Równina Wrocławska, który stanowi część makroregionu Nizina Śląska. Nizina Śląska zajmuje południową część gminy i są najrozleglejszą i najbardziej zróżnicowaną częścią Przedgórze Sudeckiego. Na tle średnich warunków klimatycznych Dolnego Śląska klimat regionu należy do najcieplejszych. Nieco mniejsza od średniej dolnośląskiej jest ilość opadów.<sup>2</sup>

- średnia roczna temperatura wynosi od 8,0 do 8,7°C. Styczeń charakteryzuje się średnią temperaturą od –2,0 do –1,5 °, natomiast lipiec temperaturą od 17- 18°,
- okres wegetacyjny z temperatura powyżej 5°C wynosi 230dni,
- okres bezzimnia trwa około 300 dni,
- suma opadów rocznych 600-650mm,
- suma opadów w okresie wegetacyjnym 60-65% sumy rocznej,
- pokrywa śnieżna utrzymuje się przez około 60 dni w roku.

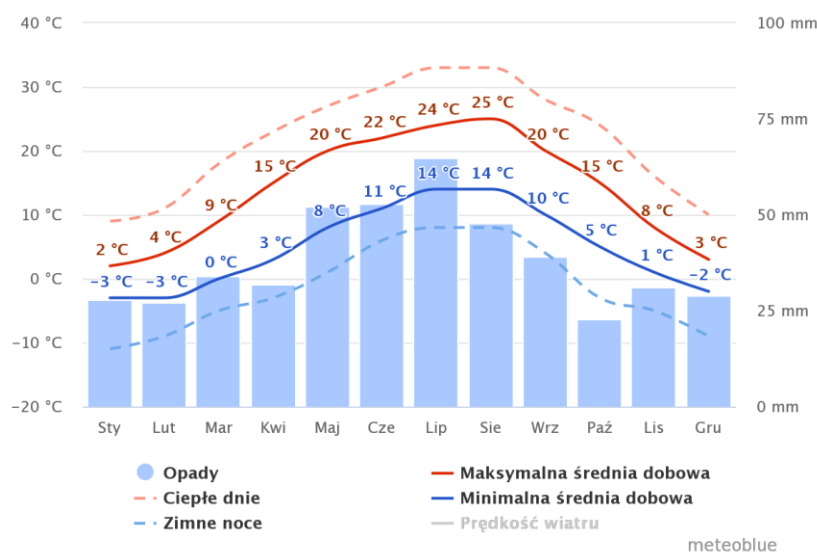
<sup>1</sup> „Program Ochrony i Zagospodarowania Wód Zlewni Rzek Ślęza i Oława”

<sup>2</sup> „Regiony klimatyczne Polski, [w:] Atlas geograficzny Polski, Warszawa: PPWK, 1979

PROGNOZA ODDZIAŁYWANIA NA ŚRODOWISKO  
MIEJSCOWEGO PLANU ZAGOSPODAROWANIA PRZESTRZENNEGO DLA CZĘŚCI DZIAŁEK  
POŁOŻONYCH W POŁUDNIOWO-ZACHODNIEJ CZĘŚCI MIEJSCOWOŚCI LUDÓW ŚLĄSKI

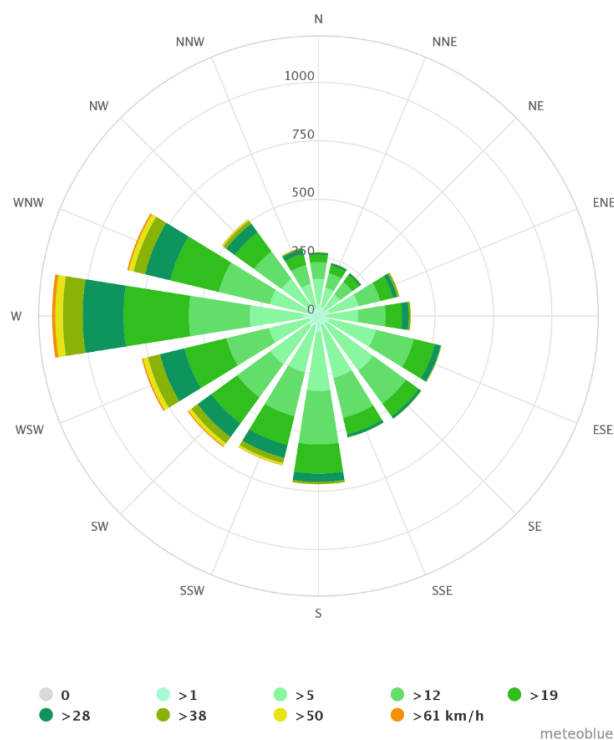
Średnia roczna suma opadów atmosferycznych wynosi 38 mm. Miesiącem o najwyższe sumie opadów jest lipiec, w którym suma opadów wyniosła 65 mm. Miesiącem o najniższym poziomie opadów jest natomiast październik – 23 mm. Średnia liczba suchych dni w miesiący w skali roku wynosi 18,6. Rozkład dni suchych oraz z opadami atmosferycznymi rozkłada się nierównomiernie. Nie ma zatem możliwości określenia okresu w ciągu roku o najwyższej sumie dni suchych oraz z opadami atmosferycznymi. Opady śniegu pojawiają się w okresie od stycznia do kwietnia oraz od października do grudnia. W ciągu roku na obszarze gminy przeważają dni z częściowym bądź całkowitym zachmurzeniem. Najbardziej słoneczny okres pojawia się od kwietnia do października. Średnia roczna suma dni słonecznych w miesiącu wynosi 5,8.

Występujący na obszarze gminy klimat charakteryzuje się częstą i dynamiczną zmianą pogody. Pod względem wietrzności dominuje zachodni kierunek wiatrów. Równie często występują wiatry o kierunku południowo-zachodnim. Przeważają wiatry o prędkości powyżej 12 i 19 km/h. Okres największej wietrzności (pod względem prędkości wiatru oraz liczby dni) pojawia się zimą w okresie od listopada do marca.



Rysunek 2 Model średniej temperatury i opadów dla gminy Borów

PROGNOZA ODDZIAŁYWANIA NA ŚRODOWISKO  
MIEJSCOWEGO PLANU ZAGOSPODAROWANIA PRZESTRZENNEGO DLA CZĘŚCI DZIAŁEK  
POŁOŻONYCH W POŁUDNIOWO-ZACHODNIEJ CZĘŚCI MIEJSCOWOŚCI LUDÓW ŚLĄSKI



Rysunek 3 Model róży wiatrów dla gminy Borów

### 5.9. Analiza stanu środowiska

Teren objęty opracowaniem charakteryzuje się częściowym zagospodarowaniem i nie wykazuje znacznego stopnia zmian w środowisku. Obszar ten w stanie istniejącym zainwestowany jest przez obiekty usługowe związane ze stadniną koni oraz obiekty towarzyszące tej działalności. Grunty zantropogenizowane znajdują się na terenach istniejącej zabudowy związanej z produkcją rolniczą. Tereny przekształcone antropogenicznie zajmują jedynie mały procent gruntów. Zrealizowana zabudowa oraz utwardzone powierzchnie spowodowały nieznaczne ograniczenie powierzchni terenów czynnych biologicznie i tym samym ograniczenie naturalnej retencji wód opadowych.

Obszar nie wykazuje ponadnormatywnego poziomu zanieczyszczenia żadnego ze składników środowiska. Nie funkcjonują tu obiekty, urządzenia i instalacje wpływające znacząco negatywnie na środowisko i stanowiące dla niego istotne zagrożenie. Nie brakuje jednak czynników, które mogą doprowadzić do znacznego pogorszenia stanu poszczególnych składników środowiska, a w efekcie, ze względu na ich zależność, do ogólnego pogorszenia jakości środowiska. Do najważniejszych zagrożeń zaliczyć należy:

- nieuregulowana gospodarka ściekowa,
- nie w pełni proekologiczna gospodarka cieplna,
- chemizm opadów atmosferycznych i napływów zanieczyszczeń z zewnątrz.

Przewiduje się zachowanie obecnego poziomu zainwestowania. W celu weryfikacji ustaleń planu istotnym, z punktu widzenia ochrony środowiska, będzie monitoring

PROGNOZA ODDZIAŁYWANIA NA ŚRODOWISKO  
MIEJSCOWEGO PLANU ZAGOSPODAROWANIA PRZESTRZENNEGO DLA CZĘŚCI DZIAŁEK  
POŁOŻONYCH W POŁUDNIOWO-ZACHODNIEJ CZĘŚCI MIEJSCOWOŚCI LUDÓW ŚLĄSKI

poszczególnych składowych środowiska, a także rozbudowa i modernizacja sieci sanitarnej, kontrola systemów grzewczych.

W otoczeniu obszaru opracowania dominuje głównie zabudowa mieszkaniowa jednorodzinna (na płn.-zach. od obszaru opracowania) oraz tereny rolne, które otaczają obszar opracowania. Na wschód od obszaru opracowania zlokalizowany jest cmentarz.

**Rysunek 2 Istniejące użytkowanie i zagospodarowanie obszaru objętego miejscowym planem**



Źródło: Opracowanie własne na podstawie ortofotomapy z geoportalu dolnośląskiego

### Powietrze atmosferyczne

Na terenie gminy Borów, ze względu na brak ośrodków miejskich, niski stopień urbanizacji gminy oraz na brak gęstej sieci szlaków komunikacyjnych przebiegających przez teren gminy, stan powietrza atmosferycznego ocenić można jako dobry. Na obszarze gminy nie występują znaczne źródła emisji zanieczyszczeń do atmosfery. Głównym emitorem zanieczyszczeń do powietrza atmosferycznego są źródła pozaprzemysłowe tj. związane z gospodarką komunalną i motoryzacją - emisja z indywidualnych systemów ogrzewania, w większości węglowych a także zanieczyszczenia pochodzenia motoryzacyjnego, ze względu na występowanie we wschodniej części gminy odcinka drogi wojewódzkiej nr 395. Lokalny charakter pozostałych dróg natomiast sprawia, że stopień zanieczyszczeń pochodzenia motoryzacyjnego, szczególnie w zachodniej części gminy, jest stosunkowo niski. Na pogorszenie czystości powietrza nieznaczny wpływ mają zanieczyszczenia napływające spoza gminy. W pobliżu zlokalizowane są znacznie większe ośrodki: Wrocław, Strzelin,

emitujące do atmosfery zanieczyszczenia pyłowe i gazowe, docierające również do gminy Borów.

Ocenę jakości powietrza i obserwację zmian dokonuje się na podstawie pomiarów w ramach państwowego monitoringu. Niestety na terenie gminy nie zlokalizowano stałych stacji pomiarowych. Najbliższa znajduje się w miejscowości Kobierzyce. Z uwagi na znaczną odległość terenu gminy od punktów pomiarowych, a także różnice uwarunkowań lokalnych nie możliwe jest dokładne określenie wielkości zanieczyszczeń występujących w powietrzu na terenie gminy Borów.

Na obszarze objętym opracowaniem nie występują większe źródła emisji zanieczyszczeń do powietrza. Zmiany w poziomie zanieczyszczeń powietrza powodowane są głównie przez emisję z indywidualnych systemów grzewczych. Świadczy o tym fakt, że stężenie NO<sub>2</sub> i SO<sub>2</sub> w sezonie grzewczym jest znacznie wyższe niż poza sezonem. Poziom zanieczyszczeń powietrza mieści się w obowiązujących normach. Na terenie objętym planem miejscowym oraz w jego sąsiedztwie brak jest punktów pomiarowych WIOŚ. Najbliższe punkty pomiarowe znajdują się w miejscowościach Kobierzyce i Strzelin. Z uwagi na oddalenie stanowisk pomiarowych od obszaru opracowania, a także brak stałych badań monitoringowych czystości powietrza, nie można dokładnie określić wielkości zanieczyszczeń i ich zmienności w czasie.

#### Zanieczyszczenia wody

Przez obszar opracowania nie przepływają powierzchniowe ciekł wodne. Jednak przez gminę Borów przepływa rzeka Mała Ślęza, dla której poziom zanieczyszczeń stwierdzony na podstawie badań z 2011 roku przedstawia poniższa tabela. Są to wartości zanotowane w punkcie pomiarowym znajdującym się od ujścia Małej Ślęzy do Ślęzy. Na podstawie badań przeprowadzanych przez Wojewódzki Inspektorat Ochrony Środowiska we Wrocławiu stwierdzić można, że Mała Ślęza jest zanieczyszczona ponadnormatywnie. Oznacza to, że istnieje potrzeba podejmowania działań mających na celu poprawę środowiska, a w szczególności wód. Istnieje szereg zagrożeń, które mogą doprowadzić do znacznego pogorszenia stanu poszczególnych składników środowiska, a w efekcie ze względu na ich zależność, do ogólnego pogorszenia jakości środowiska.

Mała Ślęza w punkcie pomiarowym, znajdującym się u jej ujścia do Ślęzy, wykazuje podwyższenie poziomu niektórych związków.

PROGNOZA ODDZIAŁYWANIA NA ŚRODOWISKO  
MIEJSCOWEGO PLANU ZAGOSPODAROWANIA PRZESTRZENNEGO DLA CZĘŚCI DZIAŁEK  
POŁOŻONYCH W POŁUDNIOWO-ZACHODNIEJ CZĘŚCI MIEJSCOWOŚCI LUDÓW ŚLĄSKI

**Tabela 1 Średnie wartości wskaźników jakości wody w rzece Małej Ślęzy (punkt pomiarowy- ujście do Ślęzy) w 2011 r.**

Wskaźnik jakości wody	Średnia	Max	Min
Temperatura (°C)	11,01	17,20	3,70
Tlen rozpuszczony (mg O <sub>2</sub> /l)	8,34	13,00	4,70
BZT5 (mg O <sub>2</sub> /l)	2,58	5,20	1,20
OWO (mg C/l)	7,65	12,08	5,19
Przewodność w 20°C (uS/cm)	1219	1350	1070
Substancje rozpuszczone (mg/l)	843	940	676
Twardość ogólna (mg CaCO <sub>3</sub> /l)	441	466	289
Odczyn pH	7,89	8,30	7,60
Azot amonowy (mg N-NH <sub>4</sub> /l)	0,32	1,49	0,08
Azot Kjeldahla (mg N/l)	1,25	2,20	0,99
Azot azotanowy (mg N-NO <sub>3</sub> /l)	2,48	4,60	0,88
Azot ogólny (mg N/l)	3,75	6,03	2,20
Fosforany (mg PO <sub>4</sub> /l)	0,37	0,85	0,03
Fosfor ogólny (mg P/l)	0,59	1,61	0,13

*Źródło danych: opracowanie własne na podstawie danych z [www.wroclaw.pios.gov.pl](http://www.wroclaw.pios.gov.pl)*

W związku z brakiem punktów pomiarowych na obszarze opracowania, brak jest szczegółowych danych dotyczących stanu wód powierzchniowych i podziemnych. Według raportu z roku 2014 dotyczącego oceny stanu czystości wód podziemnych woj. dolnośląskiego sporządzonego przez WIOŚ miasto Strzelin należy do regionu wrocławskiego. Hydrologia tego piętro wyróżnia się dwoma poziomami wodonośnymi: ciągły powierzchniowy poziom rumoszowy z nakładającym się udziałem cienkich pokryw czwartorzędowych oraz poziom głębszy w spękanych i szczelinowatych utworach krystalicznych. Wody tych pięter charakteryzują się występowaniem różnych typów wód, do których zaliczono: HCO<sub>3</sub>-Ca-Mg, HCO<sub>3</sub>-SO<sub>4</sub>-Ca, HCO<sub>3</sub>-SO<sub>4</sub>-Ca-Mg, HCO<sub>3</sub>-SO<sub>4</sub>-Ca-Na-Mg, SO<sub>4</sub>-Na-Ca, SO<sub>4</sub>-HCO<sub>3</sub>-Ca-Na, SO<sub>4</sub>-HCO<sub>3</sub>-Cl-Ca-Mg. W badanych punktach tego poziomu stwierdzono:

1. Bardzo dobrą jakość wód (klasa I) – 57 %,
2. Dobrą jakość wód (klasa II) – 15 %,
3. Zadowalającą jakość wód (klasa III) – 14 %,
4. Niezadowalającą jakość wód (klasa IV) – 14 %,
5. Złą jakość wód (klasa V) – 0 %.

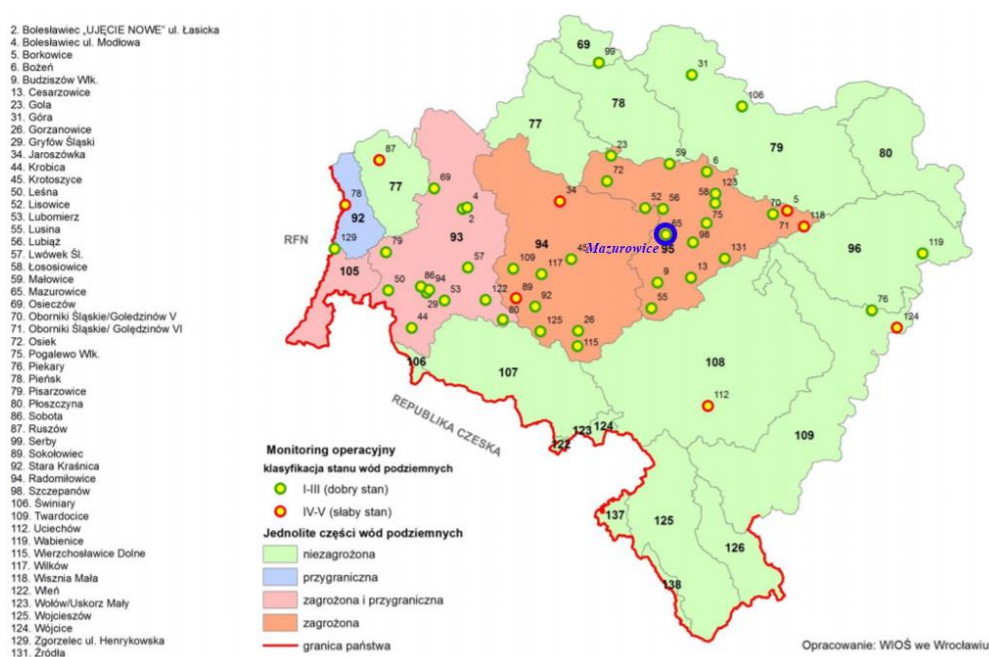
Pod względem gospodarki ściekowej obszar opracowania i jego najbliższe zainwestowane otoczenie są w całości skanalizowane.



PROGNOZA ODDZIAŁYWANIA NA ŚRODOWISKO  
MIEJSCOWEGO PLANU ZAGOSPODAROWANIA PRZESTRZENNEGO DLA CZĘŚCI DZIAŁEK  
POŁOŻONYCH W POŁUDNIOWO-ZACHODNIEJ CZĘŚCI MIEJSCOWOŚCI LUDÓW ŚLĄSKI

Stopień zanieczyszczenia wód podziemnych jest w znacznym stopniu uzależniony od przepuszczalności gruntu, własności sorpcyjnych gleby, stosowanych rodzajów i dawek nawozowych a także od pogody. Na terenie gminy nie jest prowadzony stały monitoring wód podziemnych. Badania wód w ujęciach podziemnych nie wykazują wód zanieczyszczonych w głównych poziomach użytkowych. Część terenów nie posiada lub ma tylko częściową izolację od poziomu terenu. Brak izolacji pierwszego poziomu użytkowego wód podziemnych powoduje zagrożenie przenikania zanieczyszczeń z powierzchni. Najbliżej położony punkt pomiaru wód podziemnych znajduje się w Jaczkowicach (na zachód od granicy gminy). Badana tam jakość wód gruntowych jest określona jako zła, natomiast wód głębszych oceniona została jako średnia. Można więc przyjąć, jedynie na podstawie ogólnego rozeznania, iż wody podziemne pierwszego horyzontu są szczególnie zanieczyszczane na terenach zabudowanych. Stwierdza się podwyższoną zawartość związków azotu. Poza terenem zabudowanym jakość wód jest słabiej rozpoznana. Wynika to z rzadkiego występowania ujęć studziennych na takich obszarach. Ze względu na rolniczy charakter gminy wody gruntowe powinny wskazywać zwiększoną zawartość substancji biogennej, które są wypłukiwane z nawożonych gleb uprawnych.

Rysunek 2 Ocena jakości wód podziemnych województwa Dolnośląskiego w 2017 r.



Źródło: WIOŚ, Ocena jakości wód podziemnych województwa Dolnośląskiego. Rok 2017, Wrocław: WIOŚ, 2018

### Zanieczyszczenie gleby

Zanieczyszczenie obszarowe gleb i wód na największą skalę powoduje działalność rolnicza. Używane na polach uprawnych środki chemiczne w postaci środków ochrony roślin i nawozów sztucznych oraz nawożenie gnojowicą powodują zanieczyszczenie środowiska wodnego w pobliżu upraw.

Innymi źródłami zanieczyszczeń obszarowych, o wiele mniejszym wpływie na środowisko, głównie z uwagi na swoją okresowość, są zanieczyszczenia pochodzące z opadów atmosferycznych (kwaśne deszcze). Zjawisko to nasilało się będzie w sezonie grzewczym, a ustępowało niemal całkowicie poza sezonem grzewczym.

#### Zagrożenia pochodzenia antropogenicznego i biotycznego lasów

Na obszarze objętym planem miejscowego nie występują skupiska terenów leśnych.

#### Hałas

Na obszarze opracowania nie występują obiekty generujące znaczny hałas. Brak jest również wzmożonej aktywności komunikacyjnej, która mogłaby powodować przekroczenie dopuszczalnych norm hałasu w pasie przydrogowym.

#### Pole elektromagnetyczne

Na obszarze obrębu Ludów Śląski występują źródła i strefy oddziaływania pola elektromagnetycznego. Przez sołectwo przebiega napowietrzna linia elektroenergetyczna wysokiego napięcia 110 kV. Dodatkowo w zainwestowanej części obrębu przebiegają napowietrzne linie elektroenergetyczne średniego i niskiego napięcia 20 kV i 0,4 kV. Źródłem pola elektromagnetycznego mogą być także istniejące stacje transformatorowe. W granicach obszaru objętego mpzp nie występują stacje transformatorowe ani linie elektroenergetyczne wysokiego i średniego napięcia.

#### Zagrożenie powodziowe

Na omawianym obszarze nie występują obszary szczególnego zagrożenia powodzią.

#### Nadzwyczajne źródła zagrożeń

Na omawianym obszarze nie występują nadzwyczajne źródła zagrożeń środowiska i zdrowia ludzi, ani też obiekty zagrażające środowisku.

### **5.10. Potencjalne zmiany stanu środowiska w przypadku braku realizacji planu miejscowego**

W przypadku braku realizacji ustaleń niniejszego projektu planu miejscowego na analizowanym obszarze nie zajdą zmiany stanu środowiska. Na podstawie obowiązującego miejscowego planu zagospodarowania przestrzennego dla miejscowości Ludów Śląski (uchwała Nr XXX/III/209/2018 Rady Gminy Borów z dnia 31 sierpnia 2018 r.) obszar opracowania pozostanie częściowo terenem zabudowy mieszkaniowej i usług, częściowo terenem rolnym.

Omawiany projekt miejscowego planu różni się od obowiązującego zmianą funkcji na terenie przewidzianym już pod zabudowę (mieszaniowo-usługową) oraz rozszerzeniem możliwości inwestycyjnych na terenie rolnym (wyłączonym na razie z prawa zabudowy) i dopuszczeniem realizacji obiektów obsługi produkcji w gospodarstwach rolnych, hodowlanych, ogrodniczych, a także zabudowy zagrodowej i obiektów agroturystyki oraz ustaleniem parametrów zabudowy i wskaźników zagospodarowania dla tego terenu. Tym samym jest to także zmiana charakteru zainwestowania z pozarolniczego na rolniczy. Zmiana ta nie będzie miała jednak istotnego wpływu na stan środowiska i obowiązujące do tej pory formy jego ochrony.

## **6. Stan środowiska na obszarach objętych przewidywanym znaczącym oddziaływaniem**

Na obszarze objętym planem miejscowym brak jest obszarów objętych przewidywanym znaczącym oddziaływaniem na środowisko. Planowane w projekcie planu funkcje nie spowodują znaczącego oddziaływania na środowisko. W planie miejscowym dopuszczono realizację zabudowy związanej z obsługą produkcji w gospodarstwach rolnych, hodowlanych, ogrodniczych lub zabudowy zagrodowej i wprowadzono zapisy w zakresie parametrów i wskaźników zabudowy i zagospodarowania terenu. Ponadto zastosowano dodatkowe zapisy z zakresu ochrony środowiska, analogicznie do obowiązującego planu miejscowego dla analizowanej nieruchomości:

- zapis zakazujący powodowania przekroczenia standardów jakości środowiska, zgodnie z przepisami odrębnymi
- zapis zakazujący realizacji przedsięwzięć mogących potencjalnie lub zawsze znacząco oddziaływać na środowisko, z wyjątkiem inwestycji celu publicznego.

## **7. Istniejące problemy ochrony środowiska istotne z punktu widzenia realizacji projektowanego dokumentu, w szczególności dotyczące obszarów podlegających ochronie na podstawie ustawy z dnia 16 kwietnia 2004 r. o ochronie przyrody**

W granicach planu nie występują obszary i obiekty objęte formami ochrony przyrody, wymienionymi w ustawie z dnia 16 kwietnia 2004 r. o *ochronie przyrody*. Obszar objęty prognozą jest już częściowo przekształcony. Jest to obszar zainwestowany przez obiekty związane z działalnością stadniny koni. Skutki dla środowiska wynikające ze zmiany istniejącego zagospodarowania terenu będą miały charakter zarówno pozytywny jak i negatywny. Wynikać to będzie z szeregu czynników, najczęściej o podłożu antropogenicznym. Niemniej jednak proponowane w planie miejscowym ustalenia nie spowodują istotnego pogorszenia stanu środowiska.

Obecnie powietrze na obszarze objętym planem miejscowym nie wykazuje trwałego przekroczenia dopuszczalnych poziomów zanieczyszczeń. Realizacja zabudowy zapewne spowoduje wzrost emisji zanieczyszczeń do powietrza. Źródłem całorocznej emisji zanieczyszczeń będzie ruch komunikacyjny, który potencjalnie wzrośnie głównie z powodu realizacji obiektów związanych z rozwojem stadniny koni. Potencjalna realizacja zabudowy wiąże się ze zniszczeniem warstwy gleby i zmniejszeniem powierzchni przepuszczalnych dla wód opadowych, jednak przyjęte ograniczenia nie dopuszczają do zaburzenia naturalnej infiltracji na terenie przewidzianym pod kontynuację zainwestowania w sąsiedztwie przysiółka Jeziorno. Projekt planu miejscowego w kwestii realizacji i modernizacji infrastruktury technicznej odwołuje się do przepisów odrębnych.

## **8. Ocena rozwiązań funkcjonalno – przestrzennych**

Obszar opracowania projektu miejscowego planu obejmuje części działek o numerach ewidencyjnych: 224, 225, 226, 227, położonych w obrębie Ludów Śląski w gminie Borów o powierzchni około 2,7 ha.

Zgodnie z art. 14 ust. 1 ustawy z dnia 27 marca 2003 roku o *planowaniu i zagospodarowaniu przestrzennym* miejscowy plan zagospodarowania przestrzennego sporządza się w celu ustalenia przeznaczenia terenów, w tym dla inwestycji celu publicznego, oraz określenia sposobów ich zagospodarowania i zabudowy.

Ustalenia projektu planu miejscowego zostały pogrupowane w 2 rozdziałach. W rozdziale 1. wprowadzono ustalenia planu, a w rozdziale 2. zawarte zostały ustalenia końcowe. W projekcie planu miejscowego wyznaczono teren obsługi produkcji w gospodarstwach rolnych, hodowlanych, ogrodniczych lub zabudowy zagrodowej, oznaczony symbolem RU/RM. W planie miejscowym określono ustalenia dla wyżej wymienionej kategorii przeznaczenia terenu, określając wskaźniki i parametry zabudowy i zagospodarowania tego terenu.

W stanie istniejącym na obszarze opracowania znajdują się obiekty usługowe związane ze stadniną koni oraz obiekty towarzyszące. W obowiązującym miejscowym planie północna część obszaru przeznaczona jest jako teren zabudowy mieszkaniowej i usług, południowa część natomiast jako teren rolniczy. Ustalenia planu zmieniają jednak jego dotychczasowe przeznaczenie, umożliwiając realizację zabudowy związanej z obsługą produkcji w gospodarstwach rolnych, hodowlanych, ogrodniczych oraz zabudowy zagrodowej, a także obiektów agroturystycznych uzupełniających tę zabudowę.

Sporządzając projekt miejscowego planu zagospodarowania przestrzennego wzięto pod uwagę różne aspekty ochrony środowiska. Przygotowano zapisy ustaleń projektu planu w taki sposób, by w jak największym stopniu ograniczyć negatywne skutki oddziaływania proponowanych form użytkowania terenu na środowisko naturalne, a także na zdrowie i życie mieszkańców. Dodatkowymi zabezpieczeniami są przepisy dotyczące ochrony

środowiska, a także rozporządzenie określające wymogi lokalizacji przedsięwzięć mogących znacząco oddziaływać na środowisko.

W ustaleniach miejscowego planu, dla terenu RU/RM, w ramach którego dopuszczona jest zabudowa, przyjęto współczynnik powierzchni biologicznie czynnej na minimalnym poziomie 40% powierzchni działki budowlanej oraz wskaźnik określający maksymalną wielkość powierzchni zabudowy, wynoszący 40% w stosunku do powierzchni wydzielonej działki budowlanej. Dzięki przyjęciu ww. wskaźników powierzchnie zabudowane i nieprzepuszczalne równoważone będą przez strefy zielone (czynne biologicznie). Przyjęte wartości współczynników pozwalają stwierdzić, że projekt planu zapewnia zachowanie właściwych proporcji dla tej formy użytkowania nieruchomości.

## **9. Cele ochrony środowiska ustanowione na szczeblu międzynarodowym, wspólnotowym i krajowym, istotne z punktu widzenia projektowanego planu miejscowego**

### **9.1 Cele ochrony środowiska na szczeblu międzynarodowym**

Na szczeblu międzynarodowym określono szczegółowe cele i zadania na rzecz ochrony środowiska, które zostały przyjęte w ramach następujących konwencji, deklaracji i porozumień, mających znaczenie dla prawa wspólnotowego:

- *Szczyt Ziemi – Światowy Szczyt Zrównoważonego Rozwoju*, Johannesburg, 2002 r.,
- *Agenda 21 „Środowisko i Rozwój”*, Rio de Janeiro 1992 r.,
- *Protokół z Kioto – Ramowa Konwencja Narodów Zjednoczonych w sprawie zmiany klimatu*, Kioto, 1997 r.,
- *Ramowa Konwencja Narodów Zjednoczonych w sprawie zmiany klimatu UNFCCC*, Nowy Jork, 1992 r.,
- *Konwencja z Aarhus ONZ/EKG o dostępie do informacji, udziale społeczeństwa w podejmowaniu decyzji oraz dostępie do wymiaru sprawiedliwości w sprawach dotyczących środowiska*, Aarhus, 1998 r.,
- *Konwencja o ocenach oddziaływania na środowisko w kontekście transgranicznym*, Espoo, 1991 r.,
- *Konwencja o ochronie gatunków dzikiej flory i fauny europejskiej oraz ich siedlisk*, Berno, 1979 r.,
- *Konwencja Londyńska*, Londyn, 1972 r.,
- *Konwencja o obszarach wodno-błotnych mających znaczenie międzynarodowe, zwłaszcza jako środowisko życiowe ptactwa wodnego*, Ramsar, 1971 r.,
- *Konwencja o ochronie wędrownych gatunków dzikich zwierząt*, Bonn, 1979 r.,
- *Agenda na rzecz zrównoważonego rozwoju 2030*, Zgromadzenie Ogólne ONZ, Nowy Jork, 2015 r.,

- *Konwencja Wenecka w sprawie substancji zubożających warstwę ozonową*, Montreal, 1987 r.,
- *Konwencja Sztokholmska w sprawie trwałych zanieczyszczeń organicznych*, Sztokholm, 2001 r.

## **9.2 Cele ochrony środowiska na szczeblu wspólnotowym**

Na szczeblu wspólnotowym określono szczegółowe cele i zadania na rzecz ochrony środowiska, które zostały przyjęte w ramach następujących konwencji, deklaracji i porozumień:

1. *Strategia UE w zakresie przystosowania się do zmiany klimatu*, 16 kwietnia 2013 r.,
2. *Europa 2020. Strategia na rzecz inteligentnego i zrównoważonego rozwoju sprzyjającego włączeniu społecznemu*, komunikat Komisji Europejskiej, 3 marca 2010 r.,
3. *Europejska konwencja krajobrazowa*, Florencja, 20.10.2000 r.

## **9.3 Cele ochrony środowiska na szczeblu krajowym**

*Planowane działania w obszarze ochrony środowiska w Polsce wpisują się w priorytety w skali Unii Europejskiej i cele 6. Wspólnotowego programu działań w zakresie środowiska naturalnego. Zgodnie z ostatnim przeglądem wspólnotowej polityki ochrony środowiska do najważniejszych wyzwań należy zaliczyć:*

- *działania na rzecz zapewnienia realizacji zasady zrównoważonego rozwoju;*
- *przystosowanie do zmian klimatu;*
- *ochrona różnorodności biologicznej [PEP 2030, 2019].*

Polityka ekologiczna Państwa 2030 - strategia rozwoju w obszarze środowiska i gospodarki wodnej w systemie dokumentów strategicznych stanowi doprecyzowanie zapisów Strategii na rzecz Odpowiedzialnego Rozwoju do roku 2020 (z perspektywą do 2030 r.) (w skrócie SOR). Dokument zarysowuje cele główne oraz cele szczegółowe, dotyczące m. in. ochrony zdrowia, gospodarki i klimatu, które są wspierane poprzez tzw. cele horyzontalne (dotyczące m. in. efektywności instrumentów ochrony środowiska). Celem głównym Polityki Ekologicznej Państwa 2030 (w skrócie PEP 2030) jest Rozwój potencjału środowiska na rzecz obywateli i przedsiębiorców, który stanowi jednocześnie jeden z celów SOR. PEP 2030 wyznacza trzy cele szczegółowe:

- Cel szczegółowy I: Środowisko i zdrowie. Poprawa jakości środowiska i bezpieczeństwa ekologicznego;
- Cel szczegółowy II: Środowisko i gospodarka. Zrównoważone gospodarowanie zasobami środowiska;
- Cel szczegółowy III: Środowisko i klimat. Łagodzenie zmian klimatu i adaptacja do nich oraz zarządzanie ryzykiem klęsk żywiołowych.

Celami horyzontalnym są:

- Środowisko i edukacja. Rozwijanie kompetencji (wiedzy, umiejętności i postaw) ekologicznych społeczeństwa;
- Środowisko i administracja. Poprawa efektywności funkcjonowania instrumentów ochrony środowiska.

W realizacji celów środowiskowych dokument często podkreśla istotną rolę planowania przestrzennego jako narzędzia do kształtowania przestrzeni i racjonalnego gospodarowania środowiskiem przyrodniczym. Rolą polityki przestrzennej państwa jest zapewnienie bezpieczeństwa ekologicznego państwa, które to powinno być zapewnione poprzez odpowiednie zarządzanie państwem na wszystkich szczeblach administracji publicznej oraz w podziale kompetencji i zadań, pozwalającym na wyznaczenie celów na każdym szczeblu w oparciu o zidentyfikowane potrzeby, zaś środki niezbędne do ich osiągnięcia dobierane z uwzględnieniem kryteriów efektywności ekologicznej i ekonomicznej. Podkreślona została rola Jednostek Samorządu Terytorialnego, w których gestii powinno leżeć racjonalne gospodarowanie przestrzenią oraz prowadzenie racjonalnej polityki przestrzennej, pomagającej chronić ludność m. in. przed zanieczyszczeniem powietrza, hałasem, suszą, powodzią oraz presją człowieka na środowisko przyrodnicze. Podkreślone zostało również dążenie do poprawy jakości życia, które powoduje stałą potrzebę rozwoju, co jednak jest możliwe tylko dzięki zrównoważonemu korzystaniu z zasobów przyrodniczych. Istotna jest również rola kształtowania i ochrony krajobrazu, które mają wyraźny wpływ na utrzymanie łączności ekologicznej. W tym zakresie planowanie przestrzenne powinno uwzględniać wszystkie istotne elementy krajobrazu oraz środowiska przyrodniczego, ponieważ tylko w taki sposób możliwe będzie zagwarantowanie prawidłowego utrzymania oraz odbudowy łączności ekologicznej w środowisku przyrodniczym [PEP w latach 2009-2012, 2009].

Planowanie przestrzenne wskazywane jest również w kierunkach interwencji, realizujących cele szczegółowe oraz odpowiadających poszczególnym celom zrównoważonego rozwoju. Rola, jaką pełni planowanie przestrzenne w tych kierunkach przedstawiona została poniżej:

- Zrównoważone gospodarowanie wodami, w tym zapewnienie dostępu do czystej wody dla społeczeństwa i gospodarki oraz osiągnięcie dobrego stanu wód – poprzez m. in. opracowanie i aktualizację dokumentów strategicznych/planistycznych w zakresie gospodarowania wodami oraz działania, obejmujące kształtowanie krajobrazów sprzyjających zatrzymywaniu wody i ochronę wód morskich;
- Likwidacja źródeł emisji zanieczyszczeń do powietrza lub istotne zmniejszenie ich oddziaływanie – poprzez m. in. ograniczenie niskiej emisji, odpowiednie planowanie przestrzenne i ochronę korytarzy i klinów napowietrzających;
- Ochrona powierzchni ziemi, w tym gleb – poprzez m. in. utrzymanie zadrzewień i zakrzaczeń śródpolnych, przeciwdziałanie zanieczyszczania gleby i ziemi substancjami mającymi negatywne oddziaływanie na zdrowie ludzi i stan środowiska oraz kierowanie

się zasadą pierwszeństwa wtórnego użytkowania przestrzeni w procesach inwestycyjnych, która służy m.in. ograniczeniu zasklepienia powierzchni, prowadzącego do nieprzepuszczania wód opadowych i powietrza., w tym poprzez przekształcanie ich dotychczasowych funkcji. Kluczowe znaczenie dla ochrony gleb przypisuje się zasadom planowania przestrzennego, umożliwiającym ponowne wykorzystanie obszarów przemysłowych;

- Przeciwdziałanie zagrożeniom środowiska oraz zapewnienie bezpieczeństwa biologicznego, jądrowego i ochrony radiologicznej - m. in. poprzez badania dotyczących potencjalnych skutków oddziaływania pól elektromagnetycznych oraz stosowanie instrumentów zapewniających ochronę oraz zapewnienie bezpieczeństwa jądrowego i ochrony radiologicznej, szczególnie w kontekście planów budowy jądrowych bloków energetycznych;
- Zarządzanie zasobami dziedzictwa przyrodniczego i kulturowego, w tym ochrona i poprawa stanu różnorodności biologicznej i krajobrazu – m. in. poprzez przeciwdziałanie czynnikom i zjawiskom negatywnie oddziałującym na stan różnorodności biologicznej, do których należą w szczególności: przekształcenia i degradacja siedlisk, zmiany użytkowania terenu, nadmierna eksploatacja zasobów naturalnych, zanieczyszczenia środowiska czy rozprzestrzenianie się inwazyjnych gatunków obcych, działań zmierzających w kierunku zachowania różnorodności biologicznej, rozwoju zielonej i błękitnej infrastruktury oraz projektów dotyczących ochrony in-situ lub ex-situ zagrożonych gatunków i siedlisk przyrodniczych;
- Wspieranie wielofunkcyjnej i trwale zrównoważonej gospodarki leśnej – m. in. poprzez prowadzenie wielofunkcyjnej i trwale zrównoważonej gospodarki leśnej;
- Gospodarka odpadami w kierunku gospodarki o obiegu zamkniętym – m. in. poprzez zapobieganie wytwarzaniu odpadów, tworzenie niezbędnej infrastruktury do selektywnego zbierania odpadów u źródła, aby zapewnić przygotowanie odpadów do ponownego użycia, lub recyklingu, zmniejszanie emisji gazów cieplarnianych z sektora gospodarowania odpadami, przede wszystkim ze składowisk odpadów, wspieranie inwestycji związanych z recyklingiem odpadów, przeróbką i wykorzystaniem surowców z wtórnego obiegu, przedsięwzięcia w zakresie wdrażania gospodarki odpadami o obiegu zamkniętym na poziomie gminnym oraz prace badawczo-rozwojowe i wdrożeniowe związane z innowacyjnymi technologiami środowiskowymi, dotyczącymi wykorzystania surowców wtórnych i gospodarki odpadami, realizowane m.in. przez podmioty tworzące system nauki i szkolnictwa wyższego oraz ich konsorcja z przemysłem;
- Zarządzanie zasobami geologicznymi poprzez opracowanie i wdrożenie polityki surowcowej państwa – poprzez budowę sprawnego i efektywnego systemu zarządzania i gospodarowania wszystkimi rodzajami surowców mineralnych, w tym surowców wtórnych, w całym łańcuchu wartości oraz posiadanymi przez Polskę zasobami;



PROGNOZA ODDZIAŁYWANIA NA ŚRODOWISKO  
MIEJSCOWEGO PLANU ZAGOSPODAROWANIA PRZESTRZENNEGO DLA CZĘŚCI DZIAŁEK  
POŁOŻONYCH W POŁUDNIOWO-ZACHODNIEJ CZĘŚCI MIEJSCOWOŚCI LUDÓW ŚLĄSKI

- Wspieranie wdrażania ekoinnowacji oraz upowszechnianie najlepszych dostępnych technik BAT;
- Przeciwdziałanie zmianom klimatu – m. in. poprzez ograniczenie emisję gazów cieplarnianych, działania na rzecz adaptacji do prognozowanych skutków zmian klimatu, wprowadzanie innowacyjnych technologii, wykorzystania dostępnych źródeł energii, wspierania działań na rzecz produkcji energii ze źródeł odnawialnych, magazynowania energii, rozwoju hybrydowych instalacji OZE;
- Adaptacja do zmian klimatu i zarządzanie ryzykiem klęsk żywiołowych – m. in. poprzez opracowanie i wdrożenie dokumentów strategicznych/planistycznych w zakresie gospodarowania wodami, wsparcie opracowania i wdrażania planów adaptacji do zmian klimatu dla obszarów zurbanizowanych, budowę niezbędnej infrastruktury przeciwpowodziowej i obiektów małej retencji (tam, gdzie to uzasadnione ekonomicznie, ekologicznie oraz społecznie), renaturyzację rzek i ich dolin, renaturyzację mokradł oraz realizacji inwestycji mających na celu ochronę wybrzeża, połączonych z renaturyzacją wybranych fragmentów wybrzeża (wszędzie tam, gdzie jest to uzasadnione, celowe i możliwe) oraz poprzez rozwój zielonej i niebieskiej infrastruktury na terenach zurbanizowanych, zarządzanie wodami opadowymi na obszarach zurbanizowanych poprzez różne formy retencji i rozwój infrastruktury zieleni, ograniczenie zajmowania gruntów oraz zasklepiania gleby, czy zagospodarowanie terenów oraz tworzenie warunków zabudowy obszarów, które są narażone na występowanie powodzi, podtopień oraz erozję brzegów morskich;
- Edukacja ekologiczna, w tym kształtowanie wzorców zrównoważonej konsumpcji;
- Usprawnienie systemu kontroli i zarządzania ochroną środowiska oraz doskonalenie systemu finansowania – m. in. poprzez dokonanie bieżącej oceny efektywności i skuteczności udzielanej pomocy, zidentyfikowanie wszystkich znaczących przedsięwzięć środowiskowych realizowanych z udziałem środków publicznych, koordynację priorytetów inwestycyjnych w obszarze ochrony środowiska czy ułatwienie realizacji projektów zintegrowanych [PEP w latach 2009-2012, 2009].

Poniższa tabela zawiera opis sposobu w jaki powyższe cele ochrony środowiska zostały uwzględnione podczas opracowania *miejscowego planu zagospodarowania przestrzennego dla części działek położonych w południowo-zachodniej części miejscowości Ludów Śląski*.

**Tabela 2 Sposób, w jaki cele ochrony środowiska i inne problemy środowiskowe zostały uwzględnione podczas opracowywania dokumentu**

L.P.	Cele ochrony środowiska	Ustalenia
1.	Ochrona zasobów wód podziemnych i powierzchniowych	<ul style="list-style-type: none"> <li>▪ ustalono, że prowadzona działalność nie może powodować przekroczenia standardów jakości środowiska, zgodnie z przepisami odrębnymi;</li> <li>▪ ustalono, że docelowo odprowadzenie ścieków systemem kanalizacji sanitarnej;</li> <li>▪ dopuszczono stosowanie indywidualnych rozwiązań w zakresie oczyszczania ścieków, pod warunkiem spełnienia wymagań</li> </ul>

PROGNOZA ODDZIAŁYWANIA NA ŚRODOWISKO  
MIEJSCOWEGO PLANU ZAGOSPODAROWANIA PRZESTRZENNEGO DLA CZĘŚCI DZIAŁEK  
POŁOŻONYCH W POŁUDNIOWO-ZACHODNIEJ CZĘŚCI MIEJSCOWOŚCI LUDÓW ŚLĄSKI

		<p>przepisów odrębnych;</p> <ul style="list-style-type: none"> <li>▪ w zakresie wód opadowych i roztopowych nakazuje się stosować rozwiązania polegające na zagospodarowaniu wód w całości lub w części w miejscu opadu, w szczególności poprzez gospodarcze wykorzystanie, odparowywanie, rozsączanie do gruntów lub retencjonowanie, zgodnie z przepisami odrębnymi.</li> </ul>
2.	Ochrona zasobów leśnych	Brak występowania
3.	Ochrona gleb: ochrona gleb przed degradacją, rekultywacja terenów zdegradowanych i przemysłowych	<ul style="list-style-type: none"> <li>▪ ustalono, że docelowo odprowadzenie ścieków systemem kanalizacji sanitarnej;</li> <li>▪ dopuszczono stosowanie indywidualnych rozwiązań w zakresie oczyszczania ścieków, pod warunkiem spełnienia wymagań przepisów odrębnych;</li> <li>▪ w zakresie wód opadowych i roztopowych nakazuje się stosować rozwiązania polegające na zagospodarowaniu wód w całości lub w części w miejscu opadu, w szczególności poprzez gospodarcze wykorzystanie, odparowywanie, rozsączanie do gruntów lub retencjonowanie, zgodnie z przepisami odrębnymi</li> </ul>
4.	Ochrona przyrody i bioróżnorodności: ochrona przyrody i różnorodności biologicznej poprzez zachowanie, wzbogacanie i odtwarzanie zasobów przyrody	<p>wprowadzono:</p> <ul style="list-style-type: none"> <li>▪ minimalny udział powierzchni biologicznie czynnej,</li> <li>▪ maksymalny wskaźnik wielkości powierzchni zabudowy,</li> <li>▪ minimalną i maksymalną intensywność zabudowy.</li> </ul>
5.	Gospodarka odpadami: uporządkowanie gospodarki odpadami	W planie ustalono, że gospodarowanie (składowanie, odbiór, transport, zagospodarowanie i unieszkodliwianie opadów) należy prowadzić zgodnie z przepisami odrębnymi.
6.	Ochrona powietrza atmosferycznego: spełnienie norm jakości powietrza atmosferycznego poprzez sukcesywną redukcję emisji do powietrza	<ul style="list-style-type: none"> <li>▪ ustalono, że prowadzona działalność nie może powodować przekroczenia standardów jakości środowiska, zgodnie z przepisami odrębnymi;</li> <li>▪ ustalenie planu mówi, że w nowoprojektowanych instalacjach do wytwarzania energii do celów grzewczych należy stosować, spełniające wymogi przepisów odrębnych, paliwa lub odnawialne źródła energii o mocy nieprzekraczającej 100 kW.</li> </ul>
7.	Ochrona przed hałasem i promieniowaniem elektromagnetycznym: likwidacja zagrożeń środowiska z tytułu hałasu, wibracji i promieniowania elektromagnetycznego	<ul style="list-style-type: none"> <li>▪ prowadzona działalność nie może powodować przekroczenia standardów jakości środowiska, zgodnie z przepisami odrębnymi;</li> <li>▪ zakazuje się przedsięwzięć mogących zawsze znacząco oddziaływać na środowisko, z wyjątkiem inwestycji celu publicznego.</li> </ul>
8.	Dziedzictwo kulturowe	Na całym obszarze objętym miejscowym planem ustalono strefę „OW” ochrony konserwatorskiej zabytków archeologicznych.

źródło: opracowanie własne

## 10. Przewidywane znaczące oddziaływania na środowisko wynikające z projektowanego przeznaczenia terenu i realizacji ustaleń miejscowego planu zagospodarowania przestrzennego

Obszar objęty prognozą jest jednorodny i nie wykazuje różnicowań pod względem przekształceń środowiska. Realizacja zabudowy związanej z rozwojem istniejącej stadniny koni oraz planowanej zabudowy zagrodowej wyłączy część tego terenu z otwartej przestrzeni rolniczej. Skutki wynikające z planowanego zagospodarowania tego obszaru będą miały charakter zarówno pozytywny jak i negatywny. Wynikać to będzie z szeregu czynników, najczęściej o podłożu antropogenicznym. Niemniej jednak przyjęte w planie rozwiązania nie powinny spowodować pogorszenia stanu środowiska w odniesieniu do obecnych uwarunkowań tego miejsca.

Realizacja nowej zabudowy może spowodować wzrost emisji zanieczyszczeń do powietrza. Źródłem całorocznej emisji zanieczyszczeń będzie ruch komunikacyjny. Realizacja ustaleń przyjętych w planie nie przyczyni się jednak do znacznego wzrostu natężenia ruchu komunikacyjnego.

Równinna rzeźba terenu ograniczy prace niwelacyjne podczas realizacji zabudowy, przez co nie należy oczekiwać zmian w ukształtowaniu terenu. Realizacja dopuszczonej w planie zabudowy wiąże się ze zniszczeniem wierzchniej warstwy gleby i zmniejszeniem powierzchni przepuszczalnych dla wód opadowych, jednak przyjęte ograniczenia w zabudowie nie powinny dopuścić do zaburzenia naturalnej infiltracji na omawianym obszarze. Z uwagi na przyjęte w planie ograniczenia nie należy spodziewać się nowych funkcji generujących lub stwarzających zagrożenie ponadnormatywnym hałasem.

### **10.1. Możliwe oddziaływania na elementy środowiska**

Możliwe oddziaływania na elementy środowiska z korelacji z zapisami obowiązującego mpzp:

#### 10.1.1. Oddziaływania bezpośrednie.

- produkcja ścieków komunalnych na obszarze przewidzianym pod zabudowę;
- emisja zanieczyszczeń gazowych i pyłowych związanych z zaopatrzeniem w ciepło;
- zwiększenie powierzchni terenów zabudowanych i utwardzonych;

#### 10.1.2. Oddziaływania pośrednie.

- zwiększenie ilości spływów powierzchniowych z powierzchni terenu przewidzianego pod zabudowę i utwardzenie;
- emisja z silników spalinowych w samochodach i innych urządzeniach eksploatowanych przez użytkowników planowanej zabudowy;

#### 10.1.3. Oddziaływania wtórne.

- zanieczyszczenie powierzchni ziemi spowodowane opadami deszczu zanieczyszczonego pyłami i gazami pochodzenia komunalnego i komunikacyjnego;

#### 10.1.4. Oddziaływania skumulowane.

- brak

#### 10.1.5. Oddziaływania krótkoterminowe.

- prace budowlane związane z realizacją infrastruktury i budynków;

#### 10.1.6. Oddziaływania średnioterminowe.

- brak;

#### 10.1.7. Oddziaływania długoterminowe.

- emisja zanieczyszczeń do atmosfery.

#### 10.1.8. Oddziaływania stałe:

- trwałe przekształcenie powierzchni terenu pod zabudowę i utwardzeniami;

#### 10.1.9. Oddziaływania chwilowe:

- uciążliwości powodowane przez prace budowlane w trakcie realizacji zabudowy;

- przekształcenia powierzchni ziemi.

#### 10.1.10. Oddziaływania pozytywne:

- regulacja w zakresie minimalnej powierzchni biologicznie czynnej;
- wprowadzenie zakazu przekroczenia dopuszczalnych standardów jakości środowiska poza terenem, na którym jest prowadzona działalność;

#### 10.1.11. Oddziaływania negatywne:

- potencjalny wzrost produkcji ścieków oraz odpadów;
- częściowe ograniczenie retencji na skutek realizacji terenów utwardzonych i zabudowy.

### **10.2. Analiza i ocena oddziaływania na poszczególne elementy środowiska:**

- **Różnorodność biologiczną** – brak oddziaływania. W granicach planu nie występują obszary o wysokiej różnorodności biologicznej (np. tereny lasów), które stanowić mogą środowisko życia wielu gatunków flory i drobnej fauny.
- **Ludzi** – brak oddziaływania. Warunki i jakość życia mieszkańców na obszarze opracowania oraz w jego sąsiedztwie nie ulegną zmianie.
- **Zwierzęta i rośliny** – brak znacznego oddziaływania. Obszar opracowania stanowi miejsce życia występującym tam nielicznie, pod względem gatunkowym, roślinom i zwierzętom.
- **Wodę** – brak znacznego oddziaływania. Zwiększenie powierzchni nieprzepuszczalnej wpłynie na wzrost ilości odprowadzanej do kanalizacji wody.
- **Powietrze** – nowe inwestycje nie spowodują wzrost emisji zanieczyszczeń do powietrza, ustalenia planu miejscowego odnoszą się w tym zakresie do przepisów odrębnych.
- **Powierzchnię ziemi** – znaczne oddziaływanie. Powierzchnia ziemi ulegnie przekształceniom i częściowemu utwardzeniu (realizacja zabudowy).
- **Krajobraz** – brak oddziaływania. Projektowane zainwestowanie będzie kontynuacją istniejącej zabudowy w granicach zwartego układu funkcjonalno-przestrzennego o wiejskim charakterze.
- **Klimat** – brak oddziaływania na składowe klimatu.
- **Zasoby naturalne** – brak oddziaływania - na obszarze objętym opracowaniem nie występują złoża surowców mineralnych ani tereny lasów.
- **Zabytki i dobra materialne** – brak oddziaływania lub oddziaływania pozytywne – projekt miejscowego planu zawiera ustalenia chroniące potencjalne zabytki archeologiczne.

## **11. Ocena skutków dla istniejących form ochrony przyrody oraz innych obszarów chronionych**

Obszar opracowania nie jest objęty prawnymi formami ochrony przyrody, jak też nie występują tu obiekty o formie krajobrazowej chronione na podstawie ustawy o ochronie przyrody (np. zespoły przyrodniczo-krajobrazowe). Na skutek realizacji projektu planu nie wystąpią negatywne skutki dla istniejących form ochrony przyrody zlokalizowanych w sąsiedztwie.

W projekcie dodatkowo wprowadzono ograniczenia dotyczące lokalizacji inwestycji - *prowadzona działalność nie może powodować przekroczenia standardów jakości środowiska, zgodnie z przepisami odrębnymi.*

## **12. Ocena zmian w krajobrazie**

Na skutek realizacji ustaleń planu nie nastąpi zmiana krajobrazu. W sąsiedztwie obszaru przewidzianego pod zabudowę występują budynki mieszkalne w formie niskointensywnej zabudowy zagrodowej i mieszkaniowej jednorodzinnej – wolnostojącej. Ustalenia przyjęte w planie, dotyczące linii zabudowy, gabarytów pokrycia i kształtu dachu, wprowadzają ład przestrzenny. Ograniczenie maksymalnej wysokości realizowanej zabudowy i ustalenie minimalnego wskaźnika powierzchni czynnej biologicznie znacząco ograniczy niepożądane oddziaływanie wizualne.

## **13. Rozwiązania mające na celu zapobieganie, ograniczanie lub kompensację przyrodniczą negatywnych oddziaływań na środowisko**

W planie wprowadzone zostały ograniczenia dla projektowanej zabudowy mające na celu regulację i zapobieganie negatywnych oddziaływań na środowisko. Wprowadzone zostały ograniczenia dotyczące maksymalnej wielkości powierzchni zabudowy oraz minimalny udział powierzchni biologicznie czynnej.

Wprowadzone zostały również ograniczenia dla prowadzonej działalności, która nie może powodować przekroczenia standardów jakości środowiska. W zapisach planu wprowadzone zostały również ustalenia odnośnie do urządzeń infrastruktury technicznej, odnoszące się głównie do przepisów odrębnych.

## **14. Rozwiązania alternatywne do rozwiązań zawartych w projekcie planu**

Rozwiązania alternatywne do przedstawionych w projekcie planu polegać mogą na:

- wprowadzeniu innego niż projektowane w planie przeznaczenia terenu;
- podtrzymanie zapisów obowiązującego miejscowego planu zagospodarowania przestrzennego.

Kierunki zagospodarowania przestrzennego dla omawianego obszaru ustalone zostały w *Studium uwarunkowań i kierunków zagospodarowania przestrzennego gminy Borów*, co w dużej mierze ograniczyło liczbę alternatywnych rozwiązań w zakresie przeznaczenia terenu. Niemniej jednak szczegółowa analiza alternatywnych rozwiązań zawartych w projekcie miejscowego planu zagospodarowania przestrzennego wykonywana była w trakcie jego sporządzania. Możliwe alternatywy polegały na wprowadzeniu ograniczeń w przeznaczeniu terenu i ograniczeniu funkcji wyłącznie do obiektów związanych z hodowlą zwierząt, a także ustalenie mniej lub bardziej restrykcyjnych parametrów i wskaźników zabudowy i zagospodarowania terenu. Alternatywą jest także dopuszczenie kontynuacji zainwestowania zgodnie z zapisami obowiązującego miejscowego planu zagospodarowania przestrzennego z 2018 roku.

Prezentowane rozwiązanie nie uwzględniają jednak potrzeb gminy w zakresie umożliwienia rozwoju aktywności gospodarczej oraz planów inwestycyjnych dla tego miejsca. Rozwiązania zawarte w projekcie planu mają przede wszystkim odpowiedzieć na wniosek dotyczący występującej w tym miejscu działalności, wprowadzając ściśle określony układ funkcjonalno-przestrzenny, nadający ramy dla przyszłych prac inwestycyjno-budowlanych, przy jednoczesnym zachowaniu podstawowych zasad ochrony środowiska i krajobrazu.

## **15. Propozycje ustaleń sprzyjających ochronie środowiska**

W celu uniknięcia bądź ograniczenia negatywnego oddziaływania nowych inwestycji na poszczególne komponenty środowiska przyjęto rozwiązania, umożliwiające zapobieżenie powstawaniu zanieczyszczeń oraz właściwe ich unieszkodliwianie.

Projekt miejscowego planu zagospodarowania przestrzennego zakłada:

- zakaz powodowania przekroczenia standardów jakości środowiska;
- obowiązek użycia w nowoprojektowanych instalacjach do wytwarzania energii do celów grzewczych, spełniających wymogi przepisów odrębnych, paliw lub odnawialnych źródeł energii o mocy nieprzekraczającej 100 kW;
- nakaz stosowania rozwiązań polegających na zagospodarowaniu wód w całości lub w części w miejscu opadu, w szczególności poprzez gospodarcze wykorzystanie,

odparowywanie, rozsączanie do gruntów lub retencjonowanie, zgodnie z przepisami odrębnymi,

- odprowadzenie ścieków systemem kanalizacji sanitarnej, z dopuszczeniem stosowania indywidualnych rozwiązań w zakresie oczyszczania ścieków, pod warunkiem spełnienia wymagań przepisów odrębnych;
- zaopatrzenie w wodę wyłącznie z sieci wodociągowej, zgodnie z przepisami odrębnymi, ze względu na lokalizację obszaru opracowania w granicach strefy 150 m ochrony sanitarnej.

Uwzględnione w planie zamierzenia w zakresie ochrony środowiska zapobiegają powstaniu poważnych zagrożeń dla środowiska i zapewniają realizację obowiązujących przepisów.

## **16. Propozycje dotyczące przewidywanych metod analizy skutków realizacji postanowień planu miejscowego oraz częstotliwości jej przeprowadzania**

Z uwagi na fakt, że ustalenia planu nie przewidują realizacji inwestycji mogących wymagać szczególnego monitoringu, analiza skutków realizacji postanowień planu miejscowego polegać powinna na kontynuacji monitoringu poziomów zanieczyszczeń w poszczególnych składowych środowiska z dotychczasową częstotliwością. Monitoring skutków realizacji postanowień przyjętego dokumentu w zakresie oddziaływania na środowisko powinien polegać na:

- analizie i ocenie stanu poszczególnych komponentów środowiska - w oparciu o wyniki pomiarów uzyskanych w ramach państwowego monitoringu środowiska, w ramach monitoringu środowiska prowadzonego w oparciu o wydane decyzje o środowiskowych uwarunkowaniach dla przedsięwzięć zlokalizowanych na obszarze objętym projektem planu lub w ramach indywidualnych zamówień,
- kontroli i ocenie zgodności wyposażenia terenu w infrastrukturę techniczną z ustaleniami przyjętego dokumentu.

Analiza i ocena stanu poszczególnych komponentów środowiska w oparciu o wyniki pomiarów uzyskanych w ramach państwowego monitoringu środowiska powinna odnosić się do terenów objętych projektem planu. Wśród badanych składowych środowiska wymagających corocznego monitoringu są:

- powietrze - w zakresie poziomów zanieczyszczeń substancjami chemicznymi, polem elektromagnetycznym i hałasem w oparciu o dane zbierane przez stacje pomiarowe WIOŚ;
- woda – w zakresie poziomów zanieczyszczeń substancjami chemicznymi w oparciu o dane zbierane przez WIOŚ;

- gleba – w zakresie poziomów zanieczyszczeń substancjami chemicznymi.

Skutki realizacji postanowień planu podlegać powinny bieżącym pomiarom, ocenom oraz analizom wpływu na środowisko wielu czynników, prowadzonym w ramach Państwowego Monitoringu Środowiska (na podstawie ustawy z dnia 20 lipca 1001 r. o Inspekcji Ochrony Środowiska) przez zobligowane do tego instytucje i służby. Stosownie do art. 10 ust. 2 Dyrektywy 2001/42/WE Parlamentu Europejskiego i Rady z dnia 27 czerwca 2001 r. w sprawie oceny wpływu niektórych planów i programów na środowisko dla monitoringu znaczącego wpływa na środowisko realizacji planów możliwa będzie wykorzystanie istniejącego systemu monitoringu, w celu uniknięcia jego powielania. Właściwe organy Inspekcji Ochrony Środowiska, Państwowy Instytut Geologiczny oraz Starosta Powiatu, prowadzą monitoring poszczególnych komponentów środowiska, w tym jakości powietrza, jakości wód, jakości gleby i ziemi, hałasu i pól elektromagnetycznych w zakresie określonym w ustawie z dnia 27 kwietnia 2001 r. Prawo ochrony środowiska (tj. Dz. U. z 2020 r. poz. 1219 z późn. zm.) oraz ustawie z dnia 20 lipca 2017 r. Prawo wodne (tj. Dz. U z 2021 r. poz. 624 z późn. zm.).

W kontekście ustaleń omawianego w prognozie projektu planu, szczególnie istotne będzie prowadzenie przez organy gminy lokalnego monitoringu w zakresie:

- przeglądów eksploatacyjnych urządzeń oczyszczających w przypadku zrzutu oczyszczonych wód opadowych i roztopowych (1 raz w roku),
- skuteczności i prawidłowości gospodarki odpadami (1 raz w roku),
- rodzajów i ilości zanieczyszczeń emitowanych do powietrza atmosferycznego (1 raz w roku).

Poza ogólnie przyjętymi wskaźnikami zanieczyszczeń poszczególnych składowych środowiska projekt planu określa własne wskaźniki, które pozwalają na dokonanie oceny i monitorowania efektów jego realizacji, które nie są bezpośrednio związane z zakresem ochrony środowiska, natomiast pośrednio odnoszą się do zagadnień związanych np. z małą retencją i generalnym kształtowaniem środowiska mieszkaniowego, którego dotyczy plan miejscowy. Nie są one prawną metodą metody analizy w zakresie oddziaływania na środowisko, niemniej jednak prowadzenie tego typu badań może dać pełniejszy obraz o zagadnieniach kształtowania środowiska. W związku z czym podane w formie ilościowej wskaźniki pozwolą na przeanalizowanie skutków poszczególnych działań i wynikające z nich zmiany w środowisku. W ramach prac nad prognozą dokonano oceny zapisanych w planie wskaźników. Uznano, że są one właściwe i pozwolą na dokonanie oceny skutków realizacji poszczególnych zamierzeń. Wskaźnikami tymi są m. in.:

- powierzchnia biologicznie czynna,
- wskaźnik minimalnej i maksymalnej intensywności zabudowy,
- maksymalna wielkość powierzchni zabudowy.



Weryfikacja wartości tych wskaźników powinna być prowadzona każdorazowo przez organ administracji architektoniczno-budowlanej (samorząd powiatowy) w trakcie oceny zgodności zamierzenia z planem przed wydaniem pozwolenie na budowę. Dodatkowo, analiza skutków realizacji przyjętych wskaźników powinna odbywać się przynajmniej raz na kadencję rady gminy, w trakcie dokonywania analizy zmian w zagospodarowaniu przestrzennym gminy przy sporządzaniu przez organy gminy oceny aktualności studium i planów miejscowych.

## **17. Informacje o możliwym transgranicznym oddziaływaniu na środowisko**

Z uwagi na lokalny zasięg oddziaływania oraz znaczne oddalenie wsi od granic państwa, transgraniczne oddziaływanie na środowisko nie wystąpi.

## **18. Streszczenie w języku niespecjalistycznym**

Przedmiotem opracowania jest ocena oddziaływania na środowisko ustaleń *miejscowego planu zagospodarowania przestrzennego dla części działek położonych w południowo-zachodniej części miejscowości Ludów Śląski*. Projekt planu obejmuje teren przeznaczony pod zabudowę związaną z obsługą produkcji w gospodarstwach rolnych, hodowlanych, ogrodniczych oraz zabudowy zagrodowej (RU/RM), położony w granicach obszaru zainwestowanego miejscowości Ludów Śląski. Głównym celem projektowanego dokumentu jest rozszerzenie działalności istniejącej stadniny koni poprzez zmianę przeznaczenia terenu, a także określenie wskaźników oraz parametrów zabudowy i zagospodarowania terenu.

Zakres prognozy jest zgodny z obowiązującymi przepisami w tym zakresie. W części dotyczącej uwarunkowań scharakteryzowano gminę i obszar opracowania, głównie pod kątem położenia, stanu środowiska i występowaniu obszarów i obiektów cennych przyrodniczo. W dalszej części prognozy odniesiono się do wpływu na środowisko ustaleń sporządzanego planu miejscowego. Ustalono, że w przypadku braku realizacji projektu planu miejscowego nie zajdą niekontrolowane zmiany w środowisku. Następnie wymieniono istotne problemy ochrony środowiska dla omawianego obszaru.

Kolejny punkt zawiera opis międzynarodowych, wspólnotowych i krajowych celów ochrony oraz ocenę w jaki sposób te cele zostały uwzględnione w projekcie mpzp. Przewidywane oddziaływania na środowisko zostało opisane w rozbiciu na pozytywne i negatywne oddziaływania pośrednie i bezpośrednie, wtórne, skumulowane, krótko-, średnio- i długoterminowe, oraz stałe i chwilowe. W toku analizy stwierdzono, że większość oddziaływań wystąpi w mniejszym lub większym natężeniu. W prognozie przeanalizowano również i oceniono wpływ ustaleń projektu mpzp na poszczególne elementy środowiska. Nie stwierdzono znaczącego oddziaływania na którąkolwiek ze składowych środowiska.

PROGNOZA ODDZIAŁYWANIA NA ŚRODOWISKO  
MIEJSCOWEGO PLANU ZAGOSPODAROWANIA PRZESTRZENNEGO DLA CZĘŚCI DZIAŁEK  
POŁOŻONYCH W POŁUDNIOWO-ZACHODNIEJ CZĘŚCI MIEJSCOWOŚCI LUDÓW ŚLĄSKI

W prognozie przeanalizowano alternatywne rozwiązania do tego wskazanego w planie miejscowym. Ustalenia projektu planu chronią przed ryzykiem wystąpienia zagrożenia dla środowiska i zdrowia ludzi. Planowane rozwiązania infrastrukturalne mają skutecznie chronić środowisko przed ponadnormatywnymi zanieczyszczeniami i wystąpieniem szczególnych zagrożeń dla środowiska.

Na terenie objętym planem miejscowym brak jest obszarów objętych przewidywanym znaczącym oddziaływaniem na środowisko, z wyjątkiem inwestycji celu publicznego. Planowana w projekcie mpzp funkcja nie spowoduje znaczącego oddziaływania na środowisko. Skutki dla środowiska, wynikające z rozszerzenia możliwości zagospodarowania terenu będą miały charakter zarówno pozytywny jak i negatywny.

Z uwagi na fakt, że ustalenia planu nie przewidują realizacji inwestycji mogących wymagać szczególnego monitoringu, analiza skutków realizacji postanowień planu miejscowego polegać powinna na kontynuacji monitoringu poziomów zanieczyszczeń w środowisku z dotychczasową częstotliwością oraz kontroli przestrzegania ustalonych wskaźników zabudowy i zagospodarowania terenów. Oddziaływanie transgraniczne nie wystąpi.

## Załącznik

do *Prognozy oddziaływania na środowisko miejscowego planu zagospodarowania przestrzennego dla części działek położonych w południowo-zachodniej części miejscowości Ludów Śląski.*

### Oświadczenie

o spełnieniu wymagań, o których mowa w art. 74a. ust. 2 ustawy z dnia 3 października 2008 r. o udostępnianiu informacji o środowisku i jego ochronie, udziale społeczeństwa w ochronie środowiska oraz o ocenach oddziaływania na środowisko

Oświadczam, że jako jeden z współautorów i zarazem kierujący zespołem, który opracował „*Prognozę oddziaływania na środowisko miejscowego planu zagospodarowania przestrzennego dla części działek położonych w południowo-zachodniej części miejscowości Ludów Śląski*” spełniam wymagania, o których mowa w art. 74a ww. ustawy tj.:

- ukończyłem, studia magisterskie na kierunku Gospodarka Przestrzenna na Wydziale Architektury Politechniki Wrocławskiej;
- posiadam, co najmniej 5-letnie doświadczenie w pracach w zespołach przygotowujących prognozy oddziaływania na środowisko do projektów miejscowych planów zagospodarowania przestrzennego, a w tym czasie brałem udział w przygotowaniu, co najmniej 5 raportów o oddziaływaniu przedsięwzięcia na środowisko lub prognoz oddziaływania na środowisko

„Jestem świadomy odpowiedzialności karnej za złożenie fałszywego oświadczenia.”.

Paweł Pach

**dr inż. Paweł Pach**  
PLANISTA PRZESTRZENNY - URBANISTA  
ul. Czereśniowa 2A, 55-003 Wojnowice  
tel. 604 709 885