


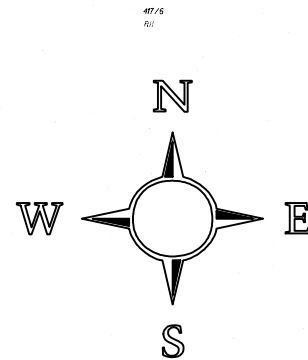
MIEJSCOWY PLAN ZAGOSPODAROWANIA PRZESTRZENNEGO TERENÓW POŁOŻONYCH WE WSI BOREK STRZELIŃSKI I ŚWINOBRÓD

RYSUNEK PLANU

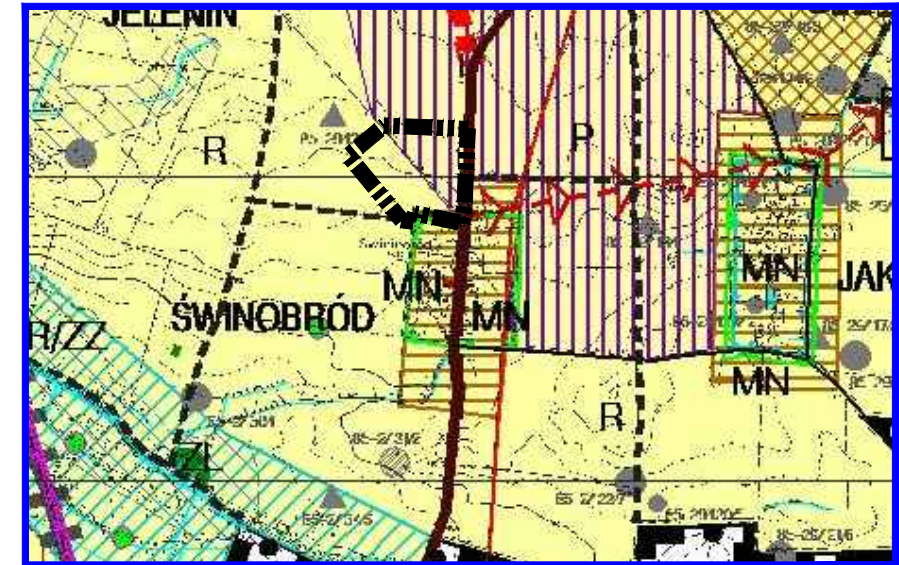
SKALA 1:2000



ZALĄCZNIK NR 1
DO UCHWAŁY NR XXVIII/158/2017
RADY GMINY BORÓW
Z DNIA 6 LISTOPADA 2017 R.
OPUBLIKOWANY W DZIENNIKU URZĘDOWYM
WOJEWÓDZTWA DOLNOŚLĄSKIEGO
Z DNIA



WYRYS ZE STUDIUM UWARUNKOWAŃ I KIERUNKÓW ZAGOSPODAROWANIA
PRZESTRZENNEGO GMINY BORÓW UCHWAŁA RADY GMINY BORÓW
NR XXXVI/223/2010 Z DNIA 8 LUTEGO 2010 R.



LEGENDA:

USTALENIA OBOWĄZUJACE

- GRANICA OBSZARU OBJĘTEGO PLANEM
- RM** TERENY ZABUDOWY ZAGRODOWEJ
- KDL** DROGA LOKALNA
- LINIE ROZGRANICZAJĄCE TERENY O RÓŻNYM PRZEZNACZENIU LUB RÓŻNYCH ZASADACH ZAGOSPODROWANIA
- NIEPRZEKRACZALNE LINIE ZABUDOWY
- GRANICA STREFY "K" OCHRONY KONSERWATORSKIEJ KRAJOBRAZU KULTUROWEGO I STREFY OCHRONY KONSERWATORSKIEJ "OW" DLA OCHRONY ZABYTKÓW ARCHEOLOGICZNYCH
- PAS TECHNOLOGICZNY OD ISTNIEJĄCEJ NAWIETRZNEJ LINII ELEKTROENERGETYCZNEJ ŚRĘDNIEGO NAPIĘCIA SN20kV

OZNACZENIA INFORMACYJNE

- GRANICA OBREBÓW GEODEZYJNYCH
- ISTNIEJĄCE LINIE ELEKTROENERGETYCZNE SN20kV
- WYMIARY W METRACH
- DROGA WOJEWÓDZKA NR 395 KLASY GŁÓWNEJ

PRACOWNIA PROJEKTOWO - USŁUGOWA Witkowski & Sławik s.c. ul. Krótka 5, 57-100 STRZELIŃ, e-fax 71-716 55 49	
TEMAT: MIEJSCOWY PLAN ZAGOSPODAROWANIA PRZESTRZENNEGO TERENÓW POŁOŻONYCH WE WSI BOREK STRZELIŃSKI I ŚWINOBRÓD	
CZĘŚĆ: RYSUNEK PLANU	SKALA 1:2000
ZESPÓŁ AUTORSKI: mgr Lesław Witkowski mgr inż. Marcin Sławik	DATA 10.2017

